



ಅನುಬಂಧ

ಜಲಾನಯನ ಯೋಜನೆಗಳ ಚಟುವಟಿಕೆ/ಕಾಮಗಾರಿಗಳನ್ನು ಅಂತರ್ಜಾಲದಲ್ಲಿ ಅಳವಡಿಸಲು ಸಂಕ್ಷಿಪ್ತ ಮಾಹಿತಿ

ಯೋಜನೆಯ ಹೆಸರು:	ರಾಷ್ಟ್ರೀಯ ಸುಸ್ಥಿರ ಕೃಷಿ ಅಭಿಯಾನ-ಮಳೆಯಾಶ್ರಿತ ಪ್ರದೇಶಾಭಿವೃದ್ಧಿ (NMSA-RAD)
ವರ್ಷ:	2022-23
ಕಾಮಗಾರಿಯ/ ಚಟುವಟಿಕೆಯ ಹೆಸರು:	ಮಿಶ್ರ ತಳಿ ಹಸು
ಕಾಮಗಾರಿ/ಚಟುವಟಿಕೆಯ ಛಾಯಚಿತ್ರ (photo with Lat & Long)	
ಸರ್ವೆ ನಂಬರ್:	106/2
ಅಕ್ಷಾಂಶ ಮತ್ತು ರೇಖಾಂಶ:	12.525157 77.374976
ಗ್ರಾಮ:	ಹನುಮನಹಳ್ಳಿ
ತಾಲ್ಲೂಕು:	ಕನಕಪುರ
ಜಿಲ್ಲೆ:	ರಾಮನಗರ
ಕಾಮಗಾರಿ/ ಚಟುವಟಿಕೆಯ ಅಂದಾಜು ಮೊತ್ತ (ರೂಪಾಯಿಗಳಲ್ಲಿ)	40000/-
ಕಾಮಗಾರಿ/ ಚಟುವಟಿಕೆಯ ಕುರಿತು ಸಂಕ್ಷಿಪ್ತ ವಿವರ (ಸಮುದಾಯ ಕಾಮಗಾರಿಯಾಗಿದ್ದರೆ ಅಂದಾಜು ನೀರು ಸಂಗ್ರಹಣೆ (Cubic Meter), ರಕ್ಷಣಾತ್ಮಕ ನೀರಾವರಿ ಪ್ರದೇಶ, ಫಲಾನುಭವಿಗಳ ಸಂಖ್ಯೆ ವೈಯಕ್ತಿಕ ಕಾಮಗಾರಿಯಾಗಿದ್ದರೆ, ಫಲಾನುಭವಿ ಹೆಸರು, ಚಟುವಟಿಕೆಯಿಂದ ಪಡೆಯುತ್ತಿರುವ ಲಾಭ)	ವೈಯಕ್ತಿಕ ಕಾಮಗಾರಿ (ಪುಟ್ಟಹಲಗಮ್ಮ ಶೋಂ ಹೊಲಸಾಲಯ್ಯ)


ಅನುಬಂಧ

ಜಲಾನಯನ ಯೋಜನೆಗಳ ಚಟುವಟಿಕೆ/ಕಾಮಗಾರಿಗಳನ್ನು ಅಂತರ್ಜಾಲದಲ್ಲಿ ಅಳವಡಿಸಲು ಸಂಕ್ಷಿಪ್ತ ಮಾಹಿತಿ

ಯೋಜನೆಯ ಹೆಸರು:	ರಾಷ್ಟ್ರೀಯ ಸುಸ್ಥಿರ ಕೃಷಿ ಅಭಿಯಾನ-ಮಳೆಯಾಶ್ರಿತ ಪ್ರದೇಶಾಭಿವೃದ್ಧಿ (NMSA-RAD)
ವರ್ಷ:	2022-23
ಕಾಮಗಾರಿಯ/ ಚಟುವಟಿಕೆಯ ಹೆಸರು:	ಮಿಶ್ರ ತಳಿ ಹಸು
ಕಾಮಗಾರಿ/ಚಟುವಟಿಕೆಯ ಭಾಯಿಚಿತ್ರ (photo with Lat &Long)	
ಸರ್ವೆ ನಂಬರ್:	7/1
ಅಕ್ಷಾಂಶ ಮತ್ತು ರೇಖಾಂಶ:	12.525422 77.375339
ಗ್ರಾಮ:	ಹನುಮನಹಳ್ಳಿ
ತಾಲ್ಲೂಕು:	ಕನಕಪುರ
ಜಿಲ್ಲೆ:	ರಾಮನಗರ
ಕಾಮಗಾರಿ/ ಚಟುವಟಿಕೆಯ ಅಂದಾಜು ಮೊತ್ತ (ರೂಪಾಯಿಗಳಲ್ಲಿ)	20000/-
ಕಾಮಗಾರಿ/ ಚಟುವಟಿಕೆಯ ಕುರಿತು ಸಂಕ್ಷಿಪ್ತ ವಿವರ (ಸಮುದಾಯ ಕಾಮಗಾರಿಯಾಗಿದ್ದರೆ ಅಂದಾಜು ನೀರು ಸಂಗ್ರಹಣೆ (Cubic Meter), ರಕ್ಷಣಾತ್ಮಕ ನೀರಾವರಿ ಪ್ರದೇಶ, ಫಲಾನುಭವಿಗಳ ಸಂಖ್ಯೆ ವೈಯಕ್ತಿಕ ಕಾಮಗಾರಿಯಾಗಿದ್ದರೆ, ಫಲಾನುಭವಿ ಹೆಸರು, ಚಟುವಟಿಕೆಯಿಂದ ಪಡೆಯುತ್ತಿರುವ ಲಾಭ)	ವೈಯಕ್ತಿಕ ಕಾಮಗಾರಿ (ಎಂ ಕುಮಾರ್ ಬಿನ್ ಮಾರೇಗೌಡ)


ಅನುಬಂಧ

ಜಲಾನಯನ ಯೋಜನೆಗಳ ಚಟುವಟಿಕೆ/ಕಾಮಗಾರಿಗಳನ್ನು ಅಂತರ್ಜಾಲದಲ್ಲಿ ಅಳವಡಿಸಲು ಸಂಕ್ಷಿಪ್ತ ಮಾಹಿತಿ

ಯೋಜನೆಯ ಹೆಸರು:	ರಾಷ್ಟ್ರೀಯ ಸುಸ್ಥಿರ ಕೃಷಿ ಅಭಿಯಾನ-ಮಳೆಯಾಶ್ರಿತ ಪ್ರದೇಶಾಭಿವೃದ್ಧಿ (NMSA-RAD)
ವರ್ಷ:	2022-23
ಕಾಮಗಾರಿಯ/ ಚಟುವಟಿಕೆಯ ಹೆಸರು:	ಮಿಶ್ರ ತಳಿ ಹಸು
ಕಾಮಗಾರಿ/ಚಟುವಟಿಕೆಯ ಭಾಯಚಿತ್ರ (photo with Lat &Long)	
ಸರ್ವೆ ನಂಬರ್:	27/2, 28/3
ಅಕ್ಷಾಂಶ ಮತ್ತು ರೇಖಾಂಶ:	12.524778 77.383016
ಗ್ರಾಮ:	ಹನುಮನಹಳ್ಳಿ
ತಾಲ್ಲೂಕು:	ಕನಕಪುರ
ಜಿಲ್ಲೆ:	ರಾಮನಗರ
ಕಾಮಗಾರಿ/ ಚಟುವಟಿಕೆಯ ಅಂದಾಜು ಮೊತ್ತ (ರೂಪಾಯಿಗಳಲ್ಲಿ)	40000/-
ಕಾಮಗಾರಿ/ ಚಟುವಟಿಕೆಯ ಕುರಿತು ಸಂಕ್ಷಿಪ್ತ ವಿವರ (ಸಮುದಾಯ ಕಾಮಗಾರಿಯಾಗಿದ್ದರೆ ಅಂದಾಜು ನೀರು ಸಂಗ್ರಹಣೆ (Cubic Meter), ರಕ್ಷಣಾತ್ಮಕ ನೀರಾವರಿ ಪ್ರದೇಶ, ಫಲಾನುಭವಿಗಳ ಸಂಖ್ಯೆ ವೈಯಕ್ತಿಕ ಕಾಮಗಾರಿಯಾಗಿದ್ದರೆ, ಫಲಾನುಭವಿ ಹೆಸರು, ಚಟುವಟಿಕೆಯಿಂದ ಪಡೆಯುತ್ತಿರುವ ಲಾಭ)	ವೈಯಕ್ತಿಕ ಕಾಮಗಾರಿ (ವೆಂಕಟೇಶ್ ಬಿನ್ ಶ್ರೀನಿವಾಸ್)


ಅನುಬಂಧ

ಜಲಾನಯನ ಯೋಜನೆಗಳ ಚಟುವಟಿಕೆ/ಕಾಮಗಾರಿಗಳನ್ನು ಅಂತರ್ಜಾಲದಲ್ಲಿ ಅಳವಡಿಸಲು ಸಂಕ್ಷಿಪ್ತ ಮಾಹಿತಿ

ಯೋಜನೆಯ ಹೆಸರು:	ರಾಷ್ಟ್ರೀಯ ಸುಸ್ಥಿರ ಕೃಷಿ ಅಭಿಯಾನ-ಮಳೆಯಾಶ್ರಿತ ಪ್ರದೇಶಾಭಿವೃದ್ಧಿ (NMSA-RAD)
ವರ್ಷ:	2022-23
ಕಾಮಗಾರಿಯ/ ಚಟುವಟಿಕೆಯ ಹೆಸರು:	ಮಿಶ್ರ ತಳಿ ಹಸು
ಕಾಮಗಾರಿ/ಚಟುವಟಿಕೆಯ ಭಾಯಿಚಿತ್ರ (photo with Lat &Long)	
ಸರ್ವೆ ನಂಬರ್:	14/4
ಅಕ್ಷಾಂಶ ಮತ್ತು ರೇಖಾಂಶ:	12.525205 77.374854
ಗ್ರಾಮ:	ಹನುಮನಹಳ್ಳಿ
ತಾಲ್ಲೂಕು:	ಕನಕಪುರ
ಜಿಲ್ಲೆ:	ರಾಮನಗರ
ಕಾಮಗಾರಿ/ ಚಟುವಟಿಕೆಯ ಅಂದಾಜು ಮೊತ್ತ (ರೂಪಾಯಿಗಳಲ್ಲಿ)	40000/-
ಕಾಮಗಾರಿ/ ಚಟುವಟಿಕೆಯ ಕುರಿತು ಸಂಕ್ಷಿಪ್ತ ವಿವರ (ಸಮುದಾಯ ಕಾಮಗಾರಿಯಾಗಿದ್ದರೆ ಅಂದಾಜು ನೀರು ಸಂಗ್ರಹಣೆ (Cubic Meter), ರಕ್ಷಣಾತ್ಮಕ ನೀರಾವರಿ ಪ್ರದೇಶ, ಫಲಾನುಭವಿಗಳ ಸಂಖ್ಯೆ ವೈಯಕ್ತಿಕ ಕಾಮಗಾರಿಯಾಗಿದ್ದರೆ, ಫಲಾನುಭವಿ ಹೆಸರು, ಚಟುವಟಿಕೆಯಿಂದ ಪಡೆಯುತ್ತಿರುವ ಲಾಭ)	ವೈಯಕ್ತಿಕ ಕಾಮಗಾರಿ (ಶ್ರೀನಿವಾಸ್ ಬಿನ್ ಗೋವಿಂದಯ್ಯ)

ಅನುಬಂಧ


ಜಲಾನಯನ ಯೋಜನೆಗಳ ಚಟುವಟಿಕೆ/ಕಾಮಗಾರಿಗಳನ್ನು ಅಂತರ್ಜಾಲದಲ್ಲಿ ಅಳವಡಿಸಲು ಸಂಕ್ಷಿಪ್ತ ಮಾಹಿತಿ

ಯೋಜನೆಯ ಹೆಸರು:	ರಾಷ್ಟ್ರೀಯ ಸುಸ್ಥಿರ ಕೃಷಿ ಅಭಿಯಾನ-ಮಳೆಯಾಶ್ರಿತ ಪ್ರದೇಶಾಭಿವೃದ್ಧಿ (NMSA-RAD)
ವರ್ಷ:	2022-23
ಕಾಮಗಾರಿಯ/ ಚಟುವಟಿಕೆಯ ಹೆಸರು:	ಮಿಶ್ರ ತಳಿ ಹಸು
ಕಾಮಗಾರಿ/ಚಟುವಟಿಕೆಯ ಛಾಯಚಿತ್ರ (photo with Lat &Long)	
ಸರ್ವೆ ನಂಬರ್:	90, 89/6, 5/4
ಅಕ್ಷಾಂಶ ಮತ್ತು ರೇಖಾಂಶ:	12.525367 77.375334
ಗ್ರಾಮ:	ಹನುಮನಹಳ್ಳಿ
ತಾಲ್ಲೂಕು:	ಕನಕಪುರ
ಜಿಲ್ಲೆ:	ರಾಮನಗರ
ಕಾಮಗಾರಿ/ ಚಟುವಟಿಕೆಯ ಅಂದಾಜು ಮೊತ್ತ (ರೂಪಾಯಿಗಳಲ್ಲಿ)	
ಕಾಮಗಾರಿ/ ಚಟುವಟಿಕೆಯ ಕುರಿತು ಸಂಕ್ಷಿಪ್ತ ವಿವರ (ಸಮುದಾಯ ಕಾಮಗಾರಿಯಾಗಿದ್ದರೆ ಅಂದಾಜು ನೀರು ಸಂಗ್ರಹಣೆ (Cubic Meter), ರಕ್ಷಣಾತ್ಮಕ ನೀರಾವರಿ ಪ್ರದೇಶ, ಫಲಾನುಭವಿಗಳ ಸಂಖ್ಯೆ ವೈಯಕ್ತಿಕ ಕಾಮಗಾರಿಯಾಗಿದ್ದರೆ, ಫಲಾನುಭವಿ ಹೆಸರು, ಚಟುವಟಿಕೆಯಿಂದ ಪಡೆಯುತ್ತಿರುವ ಲಾಭ)	ವೈಯಕ್ತಿಕ ಕಾಮಗಾರಿ (ಕೃಷ್ಣೇಗೌಡ ಬಿನ್ ಗೋವಿಂದಯ್ಯ)

ಅನುಬಂಧ

ಜಲಾನಯನ ಯೋಜನೆಗಳ ಚಟುವಟಿಕೆ/ಕಾಮಗಾರಿಗಳನ್ನು ಅಂತರ್ಜಾಲದಲ್ಲಿ ಅಳವಡಿಸಲು ಸಂಕ್ಷಿಪ್ತ ಮಾಹಿತಿ


ಯೋಜನೆಯ ಹೆಸರು:	ರಾಷ್ಟ್ರೀಯ ಸುಸ್ಥಿರ ಕೃಷಿ ಅಭಿಯಾನ-ಮಳೆಯಾಶ್ರಿತ ಪ್ರದೇಶಾಭಿವೃದ್ಧಿ (NMSA-RAD)
---------------	---

ವರ್ಷ:	2022-23
ಕಾಮಗಾರಿಯ/ ಚಟುವಟಿಕೆಯ ಹೆಸರು:	ರಸಮೇವು ಘಟಕ
ಕಾಮಗಾರಿ/ಚಟುವಟಿಕೆಯ ಛಾಯಚಿತ್ರ (photo with Lat & Long)	
ಸರ್ವೆ ನಂಬರ್:	2
ಅಕ್ಷಾಂಶ ಮತ್ತು ರೇಖಾಂಶ:	12.540531 77.370833
ಗ್ರಾಮ:	ಶಿವನಹಳ್ಳಿ
ತಾಲ್ಲೂಕು:	ಕನಕಪುರ
ಜಿಲ್ಲೆ:	ರಾಮನಗರ
ಕಾಮಗಾರಿ/ ಚಟುವಟಿಕೆಯ ಅಂದಾಜು ಮೊತ್ತ (ರೂಪಾಯಿಗಳಲ್ಲಿ)	36008/-
ಕಾಮಗಾರಿ/ ಚಟುವಟಿಕೆಯ ಕುರಿತು ಸಂಕ್ಷಿಪ್ತ ವಿವರ (ಸಮುದಾಯ ಕಾಮಗಾರಿಯಾಗಿದ್ದರೆ ಅಂದಾಜು ನೀರು ಸಂಗ್ರಹಣೆ (Cubic Meter), ರಕ್ಷಣಾತ್ಮಕ ನೀರಾವರಿ ಪ್ರದೇಶ, ಫಲಾನುಭವಿಗಳ ಸಂಖ್ಯೆ ವೈಯಕ್ತಿಕ ಕಾಮಗಾರಿಯಾಗಿದ್ದರೆ, ಫಲಾನುಭವಿ ಹೆಸರು, ಚಟುವಟಿಕೆಯಿಂದ ಪಡೆಯುತ್ತಿರುವ ಲಾಭ)	ವೈಯಕ್ತಿಕ ಕಾಮಗಾರಿ (ಗೋವಿಂದನಾಯ್ಕ ಬಿನ್ ಲಚ್ಚಾನಾಯ್ಕ)

ಅನುಬಂಧ

ಜಲಾನಯನ ಯೋಜನೆಗಳ ಚಟುವಟಿಕೆ/ಕಾಮಗಾರಿಗಳನ್ನು ಅಂತರ್ಜಾಲದಲ್ಲಿ ಅಳವಡಿಸಲು ಸಂಕ್ಷಿಪ್ತ ಮಾಹಿತಿ


ಯೋಜನೆಯ ಹೆಸರು:	ರಾಷ್ಟ್ರೀಯ ಸುಸ್ಥಿರ ಕೃಷಿ ಅಭಿಯಾನ-ಮಳೆಯಾಶ್ರಿತ ಪ್ರದೇಶಾಭಿವೃದ್ಧಿ (NMSA-RAD)
ವರ್ಷ:	2022-23

ಕಾಮಗಾರಿಯ/ ಚಟುವಟಿಕೆಯ ಹೆಸರು:	ಮಿಶ್ರ ತಳಿ ಹಸು
ಕಾಮಗಾರಿ/ಚಟುವಟಿಕೆಯ ಛಾಯಚಿತ್ರ (photo with Lat & Long)	
ಸರ್ವೆ ನಂಬರ್:	450
ಅಕ್ಷಾಂಶ ಮತ್ತು ರೇಖಾಂಶ:	12.543574 77.370651
ಗ್ರಾಮ:	ರಾಮನಹಳ್ಳಿ
ತಾಲ್ಲೂಕು:	ಕನಕಪುರ
ಜಿಲ್ಲೆ:	ರಾಮನಗರ
ಕಾಮಗಾರಿ/ ಚಟುವಟಿಕೆಯ ಅಂದಾಜು ಮೊತ್ತ (ರೂಪಾಯಿಗಳಲ್ಲಿ)	20000/-
ಕಾಮಗಾರಿ/ ಚಟುವಟಿಕೆಯ ಕುರಿತು ಸಂಕ್ಷಿಪ್ತ ವಿವರ (ಸಮುದಾಯ ಕಾಮಗಾರಿಯಾಗಿದ್ದರೆ ಅಂದಾಜು ನೀರು ಸಂಗ್ರಹಣೆ (Cubic Meter), ರಕ್ಷಣಾತ್ಮಕ ನೀರಾವರಿ ಪ್ರದೇಶ, ಫಲಾನುಭವಿಗಳ ಸಂಖ್ಯೆ ವೈಯಕ್ತಿಕ ಕಾಮಗಾರಿಯಾಗಿದ್ದರೆ, ಫಲಾನುಭವಿ ಹೆಸರು, ಚಟುವಟಿಕೆಯಿಂದ ಪಡೆಯುತ್ತಿರುವ ಲಾಭ)	ವೈಯಕ್ತಿಕ ಕಾಮಗಾರಿ (ಶ್ರೀನಿವಾಸ್ ಬಿನ್ ಹುಚ್ಚಯ್ಯ)

ಅನುಬಂಧ

ಜಲಾನಯನ ಯೋಜನೆಗಳ ಚಟುವಟಿಕೆ/ಕಾಮಗಾರಿಗಳನ್ನು ಅಂತರ್ಜಾಲದಲ್ಲಿ ಅಳವಡಿಸಲು ಸಂಕ್ಷಿಪ್ತ ಮಾಹಿತಿ

ಯೋಜನೆಯ ಹೆಸರು:	ರಾಷ್ಟ್ರೀಯ ಸುಸ್ಥಿರ ಕೃಷಿ ಅಭಿಯಾನ-ಮಳೆಯಾಶ್ರಿತ ಪ್ರದೇಶಾಭಿವೃದ್ಧಿ (NMSA-RAD)
ವರ್ಷ:	2022-23
ಕಾಮಗಾರಿಯ/ ಚಟುವಟಿಕೆಯ ಹೆಸರು:	ಮಿಶ್ರ ತಳಿ ಹಸು

<p>ಕಾಮಗಾರಿ/ಚಟುವಟಿಕೆಯ ಛಾಯಚಿತ್ರ (photo with Lat &amp;Long)</p>	
<p>ಸರ್ವೆ ನಂಬರ್:</p>	<p>2</p>
<p>ಅಕ್ಷಾಂಶ ಮತ್ತು ರೇಖಾಂಶ:</p>	<p>12.548137 77.411946</p>
<p>ಗ್ರಾಮ:</p>	<p>ರಾಮನಹಳ್ಳಿ</p>
<p>ತಾಲ್ಲೂಕು:</p>	<p>ಕನಕಪುರ</p>
<p>ಜಿಲ್ಲೆ:</p>	<p>ರಾಮನಗರ</p>
<p>ಕಾಮಗಾರಿ/ ಚಟುವಟಿಕೆಯ ಅಂದಾಜು ಮೊತ್ತ (ರೂಪಾಯಿಗಳಲ್ಲಿ)</p>	<p>20000/-</p>
<p>ಕಾಮಗಾರಿ/ ಚಟುವಟಿಕೆಯ ಕುರಿತು ಸಂಕ್ಷಿಪ್ತ ವಿವರ (ಸಮುದಾಯ ಕಾಮಗಾರಿಯಾಗಿದ್ದರೆ ಅಂದಾಜು ನೀರು ಸಂಗ್ರಹಣೆ (Cubic Meter), ರಕ್ಷಣಾತ್ಮಕ ನೀರಾವರಿ ಪ್ರದೇಶ, ಫಲಾನುಭವಿಗಳ ಸಂಖ್ಯೆ ವೈಯಕ್ತಿಕ ಕಾಮಗಾರಿಯಾಗಿದ್ದರೆ, ಫಲಾನುಭವಿ ಹೆಸರು, ಚಟುವಟಿಕೆಯಿಂದ ಪಡೆಯುತ್ತಿರುವ ಲಾಭ)</p>	<p>ವೈಯಕ್ತಿಕ ಕಾಮಗಾರಿ (ಹನುಮನಾಯ್ಕ ಬಿನ್ ಲಚ್ಚಾನಾಯ್ಕ)</p>

ಅನುಬಂಧ

ಜಲಾನಯನ ಯೋಜನೆಗಳ ಚಟುವಟಿಕೆ/ಕಾಮಗಾರಿಗಳನ್ನು ಅಂತರ್ಜಾಲದಲ್ಲಿ ಅಳವಡಿಸಲು ಸಂಕ್ಷಿಪ್ತ ಮಾಹಿತಿ

<p>ಯೋಜನೆಯ ಹೆಸರು:</p>	<p>ರಾಷ್ಟ್ರೀಯ ಸುಸ್ಥಿರ ಕೃಷಿ ಅಭಿಯಾನ-ಮಳೆಯಾಶ್ರಿತ ಪ್ರದೇಶಾಭಿವೃದ್ಧಿ (NMSA-RAD)</p>
<p>ವರ್ಷ:</p>	<p>2022-23</p>
<p>ಕಾಮಗಾರಿಯ/ ಚಟುವಟಿಕೆಯ ಹೆಸರು:</p>	<p>ಮಿಶ್ರ ತಳಿ ಹಸು</p>




<p>ಕಾಮಗಾರಿ/ಚಟುವಟಿಕೆಯ ಭಾಯಿಚಿತ್ರ (photo with Lat &amp;Long)</p>	
<p>ಸರ್ವೆ ನಂಬರ್:</p>	<p>2</p>
<p>ಅಕ್ಷಾಂಶ ಮತ್ತು ರೇಖಾಂಶ:</p>	<p>12.548123 77.411956</p>
<p>ಗ್ರಾಮ:</p>	<p>ರಾಮನಹಳ್ಳಿ</p>
<p>ತಾಲ್ಲೂಕು:</p>	<p>ಕನಕಪುರ</p>
<p>ಜಿಲ್ಲೆ:</p>	<p>ರಾಮನಗರ</p>
<p>ಕಾಮಗಾರಿ/ ಚಟುವಟಿಕೆಯ ಅಂದಾಜು ಮೊತ್ತ (ರೂಪಾಯಿಗಳಲ್ಲಿ)</p>	<p>20000/-</p>
<p>ಕಾಮಗಾರಿ/ ಚಟುವಟಿಕೆಯ ಕುರಿತು ಸಂಕ್ಷಿಪ್ತ ವಿವರ (ಸಮುದಾಯ ಕಾಮಗಾರಿಯಾಗಿದ್ದರೆ ಅಂದಾಜು ನೀರು ಸಂಗ್ರಹಣೆ (Cubic Meter), ರಕ್ಷಣಾತ್ಮಕ ನೀರಾವರಿ ಪ್ರದೇಶ, ಫಲಾನುಭವಿಗಳ ಸಂಖ್ಯೆ ವೈಯಕ್ತಿಕ ಕಾಮಗಾರಿಯಾಗಿದ್ದರೆ, ಫಲಾನುಭವಿ ಹೆಸರು, ಚಟುವಟಿಕೆಯಿಂದ ಪಡೆಯುತ್ತಿರುವ ಲಾಭ)</p>	<p>ವೈಯಕ್ತಿಕ ಕಾಮಗಾರಿ (ಗೋವಿಂದನಾಯ್ಕ ಬಿನ್ ಲಚ್ಚಾನಾಯ್ಕ)</p>

ಅನುಬಂಧ

ಜಲಾನಯನ ಯೋಜನೆಗಳ ಚಟುವಟಿಕೆ/ಕಾಮಗಾರಿಗಳನ್ನು ಅಂತರ್ಜಾಲದಲ್ಲಿ ಅವಧಿಸಲು ಸಂಕ್ಷಿಪ್ತ ಮಾಹಿತಿ


<p>ಯೋಜನೆಯ ಹೆಸರು:</p>	<p>ರಾಷ್ಟ್ರೀಯ ಸುಸ್ಥಿರ ಕೃಷಿ ಅಭಿಯಾನ-ಮಳೆಯಾಶ್ರಿತ ಪ್ರದೇಶಾಭಿವೃದ್ಧಿ (NMSA-RAD)</p>
<p>ವರ್ಷ:</p>	<p>2022-23</p>
<p>ಕಾಮಗಾರಿಯ/ ಚಟುವಟಿಕೆಯ ಹೆಸರು:</p>	<p>ಮಿಶ್ರ ತಳಿ ಹಸು</p>

<p>ಕಾಮಗಾರಿ/ಚಟುವಟಿಕೆಯ ಛಾಯಚಿತ್ರ (photo with Lat &amp; Long)</p>	
<p>ಸರ್ವೆ ನಂಬರ್:</p>	<p><b>28</b></p>
<p>ಅಕ್ಷಾಂಶ ಮತ್ತು ರೇಖಾಂಶ:</p>	<p><b>12.543718 77.370549</b></p>
<p>ಗ್ರಾಮ:</p>	<p><b>ರಾಮನಹಳ್ಳಿ</b></p>
<p>ತಾಲ್ಲೂಕು:</p>	<p><b>ಕನಕಪುರ</b></p>
<p>ಜಿಲ್ಲೆ:</p>	<p><b>ರಾಮನಗರ</b></p>
<p>ಕಾಮಗಾರಿ/ ಚಟುವಟಿಕೆಯ ಅಂದಾಜು ಮೊತ್ತ (ರೂಪಾಯಿಗಳಲ್ಲಿ)</p>	<p>20000/-</p>
<p>ಕಾಮಗಾರಿ/ ಚಟುವಟಿಕೆಯ ಕುರಿತು ಸಂಕ್ಷಿಪ್ತ ವಿವರ (ಸಮುದಾಯ ಕಾಮಗಾರಿಯಾಗಿದ್ದರೆ ಅಂದಾಜು ನೀರು ಸಂಗ್ರಹಣೆ (Cubic Meter), ರಕ್ಷಣಾತ್ಮಕ ನೀರಾವರಿ ಪ್ರದೇಶ, ಫಲಾನುಭವಿಗಳ ಸಂಖ್ಯೆ ವೈಯಕ್ತಿಕ ಕಾಮಗಾರಿಯಾಗಿದ್ದರೆ, ಫಲಾನುಭವಿ ಹೆಸರು, ಚಟುವಟಿಕೆಯಿಂದ ಪಡೆಯುತ್ತಿರುವ ಲಾಭ)</p>	<p>ವೈಯಕ್ತಿಕ ಕಾಮಗಾರಿ (ಹುಚ್ಚಯ್ಯ ಬಿನ್ ಚಿಕ್ಕಹುಚ್ಚಯ್ಯ)</p>

**ಅನುಬಂಧ**

ಜಲಾನಯನ ಯೋಜನೆಗಳ ಚಟುವಟಿಕೆ/ಕಾಮಗಾರಿಗಳನ್ನು ಅಂತರ್ಜಾಲದಲ್ಲಿ ಅಳವಡಿಸಲು ಸಂಕ್ಷಿಪ್ತ ಮಾಹಿತಿ


<p>ಯೋಜನೆಯ ಹೆಸರು:</p>	<p><b>ರಾಷ್ಟ್ರೀಯ ಸುಸ್ಥಿರ ಕೃಷಿ ಅಭಿಯಾನ-ಮಳೆಯಾಶ್ರಿತ ಪ್ರದೇಶಾಭಿವೃದ್ಧಿ (NMSA-RAD)</b></p>
<p>ವರ್ಷ:</p>	<p><b>2022-23</b></p>
<p>ಕಾಮಗಾರಿಯ/ ಚಟುವಟಿಕೆಯ ಹೆಸರು:</p>	<p><b>ಮಿಶ್ರ ತಳಿ ಹಸು</b></p>

<p>ಕಾಮಗಾರಿ/ಚಟುವಟಿಕೆಯ ಛಾಯಚಿತ್ರ (photo with Lat &amp; Long)</p>	
<p>ಸರ್ವೆ ನಂಬರ್:</p>	<p>11/1</p>
<p>ಅಕ್ಷಾಂಶ ಮತ್ತು ರೇಖಾಂಶ:</p>	<p>12.542194 77.370014</p>
<p>ಗ್ರಾಮ:</p>	<p>ರಾಮನಹಳ್ಳಿ</p>
<p>ತಾಲ್ಲೂಕು:</p>	<p>ಕನಕಪುರ</p>
<p>ಜಿಲ್ಲೆ:</p>	<p>ರಾಮನಗರ</p>
<p>ಕಾಮಗಾರಿ/ ಚಟುವಟಿಕೆಯ ಅಂದಾಜು ಮೊತ್ತ (ರೂಪಾಯಿಗಳಲ್ಲಿ)</p>	<p>20000/-</p>
<p>ಕಾಮಗಾರಿ/ ಚಟುವಟಿಕೆಯ ಕುರಿತು ಸಂಕ್ಷಿಪ್ತ ವಿವರ (ಸಮುದಾಯ ಕಾಮಗಾರಿಯಾಗಿದ್ದರೆ ಅಂದಾಜು ನೀರು ಸಂಗ್ರಹಣೆ (Cubic Meter), ರಕ್ಷಣಾತ್ಮಕ ನೀರಾವರಿ ಪ್ರದೇಶ, ಫಲಾನುಭವಿಗಳ ಸಂಖ್ಯೆ ವೈಯಕ್ತಿಕ ಕಾಮಗಾರಿಯಾಗಿದ್ದರೆ, ಫಲಾನುಭವಿ ಹೆಸರು, ಚಟುವಟಿಕೆಯಿಂದ ಪಡೆಯುತ್ತಿರುವ ಲಾಭ)</p>	<p>ವೈಯಕ್ತಿಕ ಕಾಮಗಾರಿ (ದೇವಿರಮ್ಮ ಕೋಂ ವೀರಭದ್ರಯ್ಯ)</p>

ಅನುಬಂಧ

ಜಲಾನಯನ ಯೋಜನೆಗಳ ಚಟುವಟಿಕೆ/ಕಾಮಗಾರಿಗಳನ್ನು ಅಂತರ್ಜಾಲದಲ್ಲಿ ಅಳವಡಿಸಲು ಸಂಕ್ಷಿಪ್ತ ಮಾಹಿತಿ


<p>ಯೋಜನೆಯ ಹೆಸರು:</p>	<p>ರಾಷ್ಟ್ರೀಯ ಸುಸ್ಥಿರ ಕೃಷಿ ಅಭಿಯಾನ-ಮಳೆಯಾಶ್ರಿತ ಪ್ರದೇಶಾಭಿವೃದ್ಧಿ (NMSA-RAD)</p>
<p>ವರ್ಷ:</p>	<p>2022-23</p>
<p>ಕಾಮಗಾರಿಯ/ ಚಟುವಟಿಕೆಯ ಹೆಸರು:</p>	<p>ಮಿಶ್ರ ತಳಿ ಹಸು</p>

<p>ಕಾಮಗಾರಿ/ಚಟುವಟಿಕೆಯ ಛಾಯಚಿತ್ರ (photo with Lat &amp;Long)</p>	
<p>ಸರ್ವೆ ನಂಬರ್:</p>	<p>11/5</p>
<p>ಅಕ್ಷಾಂಶ ಮತ್ತು ರೇಖಾಂಶ:</p>	<p>12.543559 77.370641</p>
<p>ಗ್ರಾಮ:</p>	<p>ರಾಮನಹಳ್ಳಿ</p>
<p>ತಾಲ್ಲೂಕು:</p>	<p>ಕನಕಪುರ</p>
<p>ಜಿಲ್ಲೆ:</p>	<p>ರಾಮನಗರ</p>
<p>ಕಾಮಗಾರಿ/ ಚಟುವಟಿಕೆಯ ಅಂದಾಜು ಮೊತ್ತ (ರೂಪಾಯಿಗಳಲ್ಲಿ)</p>	<p>20000/-</p>
<p>ಕಾಮಗಾರಿ/ ಚಟುವಟಿಕೆಯ ಕುರಿತು ಸಂಕ್ಷಿಪ್ತ ವಿವರ (ಸಮುದಾಯ ಕಾಮಗಾರಿಯಾಗಿದ್ದರೆ ಅಂದಾಜು ನೀರು ಸಂಗ್ರಹಣೆ (Cubic Meter), ರಕ್ಷಣಾತ್ಮಕ ನೀರಾವರಿ ಪ್ರದೇಶ, ಫಲಾನುಭವಿಗಳ ಸಂಖ್ಯೆ ವೈಯಕ್ತಿಕ ಕಾಮಗಾರಿಯಾಗಿದ್ದರೆ, ಫಲಾನುಭವಿ ಹೆಸರು, ಚಟುವಟಿಕೆಯಿಂದ ಪಡೆಯುತ್ತಿರುವ ಲಾಭ)</p>	<p>ವೈಯಕ್ತಿಕ ಕಾಮಗಾರಿ (ಸಾವಂದಯ್ಯ ಬಿನ್ ನಿಂಗೇಗೌಡ )</p>

ಅನುಬಂಧ

ಜಲಾನಯನ ಯೋಜನೆಗಳ ಚಟುವಟಿಕೆ/ಕಾಮಗಾರಿಗಳನ್ನು ಅಂತರ್ಜಾಲದಲ್ಲಿ ಅಳವಡಿಸಲು ಸಂಕ್ಷಿಪ್ತ ಮಾಹಿತಿ


<p>ಯೋಜನೆಯ ಹೆಸರು:</p>	<p>ರಾಷ್ಟ್ರೀಯ ಸುಸ್ಥಿರ ಕೃಷಿ ಅಭಿಯಾನ-ಮಳೆಯಾಶ್ರಿತ ಪ್ರದೇಶಾಭಿವೃದ್ಧಿ (NMSA-RAD)</p>
<p>ವರ್ಷ:</p>	<p>2022-23</p>
<p>ಕಾಮಗಾರಿಯ/ ಚಟುವಟಿಕೆಯ ಹೆಸರು:</p>	<p>ಮಿಶ್ರ ತಳಿ ಹಸು</p>

<p>ಕಾಮಗಾರಿ/ಚಟುವಟಿಕೆಯ ಛಾಯಚಿತ್ರ (photo with Lat &amp;Long)</p>	
<p>ಸರ್ವೆ ನಂಬರ್:</p>	<p>11/5</p>
<p>ಅಕ್ಷಾಂಶ ಮತ್ತು ರೇಖಾಂಶ:</p>	<p>12.543559 77.370641</p>
<p>ಗ್ರಾಮ:</p>	<p>ರಾಮನಹಳ್ಳಿ</p>
<p>ತಾಲ್ಲೂಕು:</p>	<p>ಕನಕಪುರ</p>
<p>ಜಿಲ್ಲೆ:</p>	<p>ರಾಮನಗರ</p>
<p>ಕಾಮಗಾರಿ/ ಚಟುವಟಿಕೆಯ ಅಂದಾಜು ಮೊತ್ತ (ರೂಪಾಯಿಗಳಲ್ಲಿ)</p>	<p>20000/-</p>
<p>ಕಾಮಗಾರಿ/ ಚಟುವಟಿಕೆಯ ಕುರಿತು ಸಂಕ್ಷಿಪ್ತ ವಿವರ (ಸಮುದಾಯ ಕಾಮಗಾರಿಯಾಗಿದ್ದರೆ ಅಂದಾಜು ನೀರು ಸಂಗ್ರಹಣೆ (Cubic Meter), ರಕ್ಷಣಾತ್ಮಕ ನೀರಾವರಿ ಪ್ರದೇಶ, ಫಲಾನುಭವಿಗಳ ಸಂಖ್ಯೆ ವೈಯಕ್ತಿಕ ಕಾಮಗಾರಿಯಾಗಿದ್ದರೆ, ಫಲಾನುಭವಿ ಹೆಸರು, ಚಟುವಟಿಕೆಯಿಂದ ಪಡೆಯುತ್ತಿರುವ ಲಾಭ)</p>	<p>ವೈಯಕ್ತಿಕ ಕಾಮಗಾರಿ (ಪುಟ್ಟಸ್ವಾಮಿ ಬಿನ್ ಕುಳ್ಳೇಗೌಡ )</p>

ಅನುಬಂಧ

ಜಲಾನಯನ ಯೋಜನೆಗಳ ಚಟುವಟಿಕೆ/ಕಾಮಗಾರಿಗಳನ್ನು ಅಂತರ್ಜಾಲದಲ್ಲಿ ಅಳವಡಿಸಲು ಸಂಕ್ಷಿಪ್ತ ಮಾಹಿತಿ


<p>ಯೋಜನೆಯ ಹೆಸರು:</p>	<p>ರಾಷ್ಟ್ರೀಯ ಸುಸ್ಥಿರ ಕೃಷಿ ಅಭಿಯಾನ-ಮಳೆಯಾಶ್ರಿತ ಪ್ರದೇಶಾಭಿವೃದ್ಧಿ (NMSA-RAD)</p>
<p>ವರ್ಷ:</p>	<p>2022-23</p>
<p>ಕಾಮಗಾರಿಯ/ ಚಟುವಟಿಕೆಯ ಹೆಸರು:</p>	<p>ಮಿಶ್ರ ತಳಿ ಹಸು</p>

<p>ಕಾಮಗಾರಿ/ಚಟುವಟಿಕೆಯ ಛಾಯಚಿತ್ರ (photo with Lat &amp; Long)</p>	
<p>ಸರ್ವೆ ನಂಬರ್:</p>	<p>7/5</p>
<p>ಅಕ್ಷಾಂಶ ಮತ್ತು ರೇಖಾಂಶ:</p>	<p>12.525455 77.375367</p>
<p>ಗ್ರಾಮ:</p>	<p>ಹನುಮನಹಳ್ಳಿ</p>
<p>ತಾಲ್ಲೂಕು:</p>	<p>ಕನಕಪುರ</p>
<p>ಜಿಲ್ಲೆ:</p>	<p>ರಾಮನಗರ</p>
<p>ಕಾಮಗಾರಿ/ ಚಟುವಟಿಕೆಯ ಅಂದಾಜು ಮೊತ್ತ (ರೂಪಾಯಿಗಳಲ್ಲಿ)</p>	<p>20000/-</p>
<p>ಕಾಮಗಾರಿ/ ಚಟುವಟಿಕೆಯ ಕುರಿತು ಸಂಕ್ಷಿಪ್ತ ವಿವರ (ಸಮುದಾಯ ಕಾಮಗಾರಿಯಾಗಿದ್ದರೆ ಅಂದಾಜು ನೀರು ಸಂಗ್ರಹಣೆ (Cubic Meter), ರಕ್ಷಣಾತ್ಮಕ ನೀರಾವರಿ ಪ್ರದೇಶ, ಫಲಾನುಭವಿಗಳ ಸಂಖ್ಯೆ ವೈಯಕ್ತಿಕ ಕಾಮಗಾರಿಯಾಗಿದ್ದರೆ, ಫಲಾನುಭವಿ ಹೆಸರು, ಚಟುವಟಿಕೆಯಿಂದ ಪಡೆಯುತ್ತಿರುವ ಲಾಭ)</p>	<p>ವೈಯಕ್ತಿಕ ಕಾಮಗಾರಿ (ಕಾಳಮಾರಮ್ಮ ಕೋಂ ಬಸವರಾಜು )</p>

ಅನುಬಂಧ

ಜಲಾನಯನ ಯೋಜನೆಗಳ ಚಟುವಟಿಕೆ/ಕಾಮಗಾರಿಗಳನ್ನು ಅಂತರ್ಜಾಲದಲ್ಲಿ ಅಳವಡಿಸಲು ಸಂಕ್ಷಿಪ್ತ ಮಾಹಿತಿ


<p>ಯೋಜನೆಯ ಹೆಸರು:</p>	<p>ರಾಷ್ಟ್ರೀಯ ಸುಸ್ಥಿರ ಕೃಷಿ ಅಭಿಯಾನ-ಮಳೆಯಾಶ್ರಿತ ಪ್ರದೇಶಾಭಿವೃದ್ಧಿ (NMSA-RAD)</p>
<p>ವರ್ಷ:</p>	<p>2022-23</p>
<p>ಕಾಮಗಾರಿಯ/ ಚಟುವಟಿಕೆಯ ಹೆಸರು:</p>	<p>ಮಿಶ್ರ ತಳಿ ಹಸು</p>

<p>ಕಾಮಗಾರಿ/ಚಟುವಟಿಕೆಯ ಛಾಯಚಿತ್ರ (photo with Lat &amp; Long)</p>	
<p>ಸರ್ವೆ ನಂಬರ್:</p>	<p><b>198/1B</b></p>
<p>ಅಕ್ಷಾಂಶ ಮತ್ತು ರೇಖಾಂಶ:</p>	<p><b>12.522753 77.383946</b></p>
<p>ಗ್ರಾಮ:</p>	<p><b>ಹನುಮನಹಳ್ಳಿ</b></p>
<p>ತಾಲ್ಲೂಕು:</p>	<p><b>ಕನಕಪುರ</b></p>
<p>ಜಿಲ್ಲೆ:</p>	<p><b>ರಾಮನಗರ</b></p>
<p>ಕಾಮಗಾರಿ/ ಚಟುವಟಿಕೆಯ ಅಂದಾಜು ಮೊತ್ತ (ರೂಪಾಯಿಗಳಲ್ಲಿ)</p>	<p>20000/-</p>
<p>ಕಾಮಗಾರಿ/ ಚಟುವಟಿಕೆಯ ಕುರಿತು ಸಂಕ್ಷಿಪ್ತ ವಿವರ (ಸಮುದಾಯ ಕಾಮಗಾರಿಯಾಗಿದ್ದರೆ ಅಂದಾಜು ನೀರು ಸಂಗ್ರಹಣೆ (Cubic Meter), ರಕ್ಷಣಾತ್ಮಕ ನೀರಾವರಿ ಪ್ರದೇಶ, ಫಲಾನುಭವಿಗಳ ಸಂಖ್ಯೆ ವೈಯಕ್ತಿಕ ಕಾಮಗಾರಿಯಾಗಿದ್ದರೆ, ಫಲಾನುಭವಿ ಹೆಸರು, ಚಟುವಟಿಕೆಯಿಂದ ಪಡೆಯುತ್ತಿರುವ ಲಾಭ)</p>	<p>ವೈಯಕ್ತಿಕ ಕಾಮಗಾರಿ (ಮಾದಮ್ಮ ಕೋಂ ಪುಟ್ಟಸ್ವಾಮಿಗೌಡ )</p>

**ಅನುಬಂಧ**

ಜಲಾನಯನ ಯೋಜನೆಗಳ ಚಟುವಟಿಕೆ/ಕಾಮಗಾರಿಗಳನ್ನು ಅಂತರ್ಜಾಲದಲ್ಲಿ ಅವಧಿಸಲು ಸಂಕ್ಷಿಪ್ತ ಮಾಹಿತಿ

<p>ಯೋಜನೆಯ ಹೆಸರು:</p>	<p>ರಾಷ್ಟ್ರೀಯ ಸುಸ್ಥಿರ ಕೃಷಿ ಅಭಿಯಾನ-ಮಳೆಯಾಶ್ರಿತ ಪ್ರದೇಶಾಭಿವೃದ್ಧಿ (NMSA-RAD)</p>
<p>ವರ್ಷ:</p>	<p><b>2022-23</b></p>
<p>ಕಾಮಗಾರಿಯ/ ಚಟುವಟಿಕೆಯ ಹೆಸರು:</p>	<p>ಮಿಶ್ರ ತಳಿ ಹಸು</p>


<p>ಕಾಮಗಾರಿ/ಚಟುವಟಿಕೆಯ ಭಾಯಿಚಿತ್ರ (photo with Lat &amp; Long)</p>	
<p>ಸರ್ವೆ ನಂಬರ್:</p>	<p>9/1</p>
<p>ಅಕ್ಷಾಂಶ ಮತ್ತು ರೇಖಾಂಶ:</p>	<p>12.528629 77.376466</p>
<p>ಗ್ರಾಮ:</p>	<p>ಹನುಮನಹಳ್ಳಿ</p>
<p>ತಾಲ್ಲೂಕು:</p>	<p>ಕನಕಪುರ</p>
<p>ಜಿಲ್ಲೆ:</p>	<p>ರಾಮನಗರ</p>
<p>ಕಾಮಗಾರಿ/ ಚಟುವಟಿಕೆಯ ಅಂದಾಜು ಮೊತ್ತ (ರೂಪಾಯಿಗಳಲ್ಲಿ)</p>	<p>20000/-</p>
<p>ಕಾಮಗಾರಿ/ ಚಟುವಟಿಕೆಯ ಕುರಿತು ಸಂಕ್ಷಿಪ್ತ ವಿವರ (ಸಮುದಾಯ ಕಾಮಗಾರಿಯಾಗಿದ್ದರೆ ಅಂದಾಜು ನೀರು ಸಂಗ್ರಹಣೆ (Cubic Meter), ರಕ್ಷಣಾತ್ಮಕ ನೀರಾವರಿ ಪ್ರದೇಶ, ಫಲಾನುಭವಿಗಳ ಸಂಖ್ಯೆ ವೈಯಕ್ತಿಕ ಕಾಮಗಾರಿಯಾಗಿದ್ದರೆ, ಫಲಾನುಭವಿ ಹೆಸರು, ಚಟುವಟಿಕೆಯಿಂದ ಪಡೆಯುತ್ತಿರುವ ಲಾಭ)</p>	<p>ವೈಯಕ್ತಿಕ ಕಾಮಗಾರಿ (ನಾರಾಯಣ ಬಿನ್ ಗೋವಿಂದಯ್ಯ )</p>

ಅನುಬಂಧ

ಜಲಾನಯನ ಯೋಜನೆಗಳ ಚಟುವಟಿಕೆ/ಕಾಮಗಾರಿಗಳನ್ನು ಅಂತರ್ಜಾಲದಲ್ಲಿ ಅಳವಡಿಸಲು ಸಂಕ್ಷಿಪ್ತ ಮಾಹಿತಿ

<p>ಯೋಜನೆಯ ಹೆಸರು:</p>	<p>ರಾಷ್ಟ್ರೀಯ ಸುಸ್ಥಿರ ಕೃಷಿ ಅಭಿಯಾನ-ಮಳೆಯಾಶ್ರಿತ ಪ್ರದೇಶಾಭಿವೃದ್ಧಿ (NMSA-RAD)</p>
<p>ವರ್ಷ:</p>	<p>2022-23</p>
<p>ಕಾಮಗಾರಿಯ/ ಚಟುವಟಿಕೆಯ ಹೆಸರು:</p>	<p>ಮಿಶ್ರ ತಳಿ ಹಸು</p>




<p>ಕಾಮಗಾರಿ/ಚಟುವಟಿಕೆಯ ಭಾಯಿಚಿತ್ರ (photo with Lat &amp; Long)</p>	
<p>ಸರ್ವೆ ನಂಬರ್:</p>	<p>106/1</p>
<p>ಅಕ್ಷಾಂಶ ಮತ್ತು ರೇಖಾಂಶ:</p>	<p>12.522449 77.37566</p>
<p>ಗ್ರಾಮ:</p>	<p>ಹನುಮನಹಳ್ಳಿ</p>
<p>ತಾಲ್ಲೂಕು:</p>	<p>ಕನಕಪುರ</p>
<p>ಜಿಲ್ಲೆ:</p>	<p>ರಾಮನಗರ</p>
<p>ಕಾಮಗಾರಿ/ ಚಟುವಟಿಕೆಯ ಅಂದಾಜು ಮೊತ್ತ (ರೂಪಾಯಿಗಳಲ್ಲಿ)</p>	<p>20000/-</p>
<p>ಕಾಮಗಾರಿ/ ಚಟುವಟಿಕೆಯ ಕುರಿತು ಸಂಕ್ಷಿಪ್ತ ವಿವರ (ಸಮುದಾಯ ಕಾಮಗಾರಿಯಾಗಿದ್ದರೆ ಅಂದಾಜು ನೀರು ಸಂಗ್ರಹಣೆ (Cubic Meter), ರಕ್ಷಣಾತ್ಮಕ ನೀರಾವರಿ ಪ್ರದೇಶ, ಫಲಾನುಭವಿಗಳ ಸಂಖ್ಯೆ ವೈಯಕ್ತಿಕ ಕಾಮಗಾರಿಯಾಗಿದ್ದರೆ, ಫಲಾನುಭವಿ ಹೆಸರು, ಚಟುವಟಿಕೆಯಿಂದ ಪಡೆಯುತ್ತಿರುವ ಲಾಭ)</p>	<p>ವೈಯಕ್ತಿಕ ಕಾಮಗಾರಿ (ದೊಡ್ಡಹಲಗಯ್ಯೆ ಬಿನ್ ಹಲಗಯ್ಯೆ)</p>

ಅನುಬಂಧ

ಜಲಾನಯನ ಯೋಜನೆಗಳ ಚಟುವಟಿಕೆ/ಕಾಮಗಾರಿಗಳನ್ನು ಅಂತರ್ಜಾಲದಲ್ಲಿ ಅಳವಡಿಸಲು ಸಂಕ್ಷಿಪ್ತ ಮಾಹಿತಿ


<p>ಯೋಜನೆಯ ಹೆಸರು:</p>	<p>ರಾಷ್ಟ್ರೀಯ ಸುಸ್ಥಿರ ಕೃಷಿ ಅಭಿಯಾನ-ಮಳೆಯಾಶ್ರಿತ ಪ್ರದೇಶಾಭಿವೃದ್ಧಿ (NMSA-RAD)</p>
<p>ವರ್ಷ:</p>	<p>2022-23</p>
<p>ಕಾಮಗಾರಿಯ/ ಚಟುವಟಿಕೆಯ ಹೆಸರು:</p>	<p>ಮಿಶ್ರ ತಳಿ ಹಸು</p>

<p>ಕಾಮಗಾರಿ/ಚಟುವಟಿಕೆಯ ಛಾಯಚಿತ್ರ (photo with Lat &amp;Long)</p>	
<p>ಸರ್ವೆ ನಂಬರ್:</p>	<p>36/ಪಿ2</p>
<p>ಅಕ್ಷಾಂಶ ಮತ್ತು ರೇಖಾಂಶ:</p>	<p>12.522449 77.37566</p>
<p>ಗ್ರಾಮ:</p>	<p>ತೆಂಗನಾಯ್ಕನಹಳ್ಳಿ</p>
<p>ತಾಲ್ಲೂಕು:</p>	<p>ಕನಕಪುರ</p>
<p>ಜಿಲ್ಲೆ:</p>	<p>ರಾಮನಗರ</p>
<p>ಕಾಮಗಾರಿ/ ಚಟುವಟಿಕೆಯ ಅಂದಾಜು ಮೊತ್ತ (ರೂಪಾಯಿಗಳಲ್ಲಿ)</p>	<p>20000/-</p>
<p>ಕಾಮಗಾರಿ/ ಚಟುವಟಿಕೆಯ ಕುರಿತು ಸಂಕ್ಷಿಪ್ತ ವಿವರ (ಸಮುದಾಯ ಕಾಮಗಾರಿಯಾಗಿದ್ದರೆ ಅಂದಾಜು ನೀರು ಸಂಗ್ರಹಣೆ (Cubic Meter), ರಕ್ಷಣಾತ್ಮಕ ನೀರಾವರಿ ಪ್ರದೇಶ, ಫಲಾನುಭವಿಗಳ ಸಂಖ್ಯೆ ವೈಯಕ್ತಿಕ ಕಾಮಗಾರಿಯಾಗಿದ್ದರೆ, ಫಲಾನುಭವಿ ಹೆಸರು, ಚಟುವಟಿಕೆಯಿಂದ ಪಡೆಯುತ್ತಿರುವ ಲಾಭ)</p>	<p>ವೈಯಕ್ತಿಕ ಕಾಮಗಾರಿ (ಕಾಳಯ್ಯ ಬಿನ್ ಹೊಡ್ಡಗಲ್ಲಯ್ಯ)</p>

ಅನುಬಂಧ

ಜಲಾನಯನ ಯೋಜನೆಗಳ ಚಟುವಟಿಕೆ/ಕಾಮಗಾರಿಗಳನ್ನು ಅಂತರ್ಜಾಲದಲ್ಲಿ ಅಳವಡಿಸಲು ಸಂಕ್ಷಿಪ್ತ ಮಾಹಿತಿ


<p>ಯೋಜನೆಯ ಹೆಸರು:</p>	<p>ರಾಷ್ಟ್ರೀಯ ಸುಸ್ಥಿರ ಕೃಷಿ ಅಭಿಯಾನ-ಮಳೆಯಾಶ್ರಿತ ಪ್ರದೇಶಾಭಿವೃದ್ಧಿ (NMSA-RAD)</p>
<p>ವರ್ಷ:</p>	<p>2022-23</p>
<p>ಕಾಮಗಾರಿಯ/ ಚಟುವಟಿಕೆಯ ಹೆಸರು:</p>	<p>ಮಿಶ್ರ ತಳಿ ಹಸು</p>

<p>ಕಾಮಗಾರಿ/ಚಟುವಟಿಕೆಯ ಭಾಯಚಿತ್ರ (photo with Lat &amp; Long)</p>	
<p>ಸರ್ವೆ ನಂಬರ್:</p>	<p>27/7</p>
<p>ಅಕ್ಷಾಂಶ ಮತ್ತು ರೇಖಾಂಶ:</p>	<p>12.54644 77.311083</p>
<p>ಗ್ರಾಮ:</p>	<p>ತೆಂಗನಾಯ್ಕನಹಳ್ಳಿ</p>
<p>ತಾಲ್ಲೂಕು:</p>	<p>ಕನಕಪುರ</p>
<p>ಜಿಲ್ಲೆ:</p>	<p>ರಾಮನಗರ</p>
<p>ಕಾಮಗಾರಿ/ ಚಟುವಟಿಕೆಯ ಅಂದಾಜು ಮೊತ್ತ (ರೂಪಾಯಿಗಳಲ್ಲಿ)</p>	<p>20000/-</p>
<p>ಕಾಮಗಾರಿ/ ಚಟುವಟಿಕೆಯ ಕುರಿತು ಸಂಕ್ಷಿಪ್ತ ವಿವರ (ಸಮುದಾಯ ಕಾಮಗಾರಿಯಾಗಿದ್ದರೆ ಅಂದಾಜು ನೀರು ಸಂಗ್ರಹಣೆ (Cubic Meter), ರಕ್ಷಣಾತ್ಮಕ ನೀರಾವರಿ ಪ್ರದೇಶ, ಫಲಾನುಭವಿಗಳ ಸಂಖ್ಯೆ ವೈಯಕ್ತಿಕ ಕಾಮಗಾರಿಯಾಗಿದ್ದರೆ, ಫಲಾನುಭವಿ ಹೆಸರು, ಚಟುವಟಿಕೆಯಿಂದ ಪಡೆಯುತ್ತಿರುವ ಲಾಭ)</p>	<p>ವೈಯಕ್ತಿಕ ಕಾಮಗಾರಿ (ಮರಿಯನಾಯ್ಕ ಬಿನ್ ಮುನಿಯನಾಯ್ಕ )</p>

ಅನುಬಂಧ

ಜಲಾನಯನ ಯೋಜನೆಗಳ ಚಟುವಟಿಕೆ/ಕಾಮಗಾರಿಗಳನ್ನು ಅಂತರ್ಜಾಲದಲ್ಲಿ ಅಳವಡಿಸಲು ಸಂಕ್ಷಿಪ್ತ ಮಾಹಿತಿ


<p>ಯೋಜನೆಯ ಹೆಸರು:</p>	<p>ರಾಷ್ಟ್ರೀಯ ಸುಸ್ಥಿರ ಕೃಷಿ ಅಭಿಯಾನ-ಮಳೆಯಾಶ್ರಿತ ಪ್ರದೇಶಾಭಿವೃದ್ಧಿ (NMSA-RAD)</p>
<p>ವರ್ಷ:</p>	<p>2022-23</p>
<p>ಕಾಮಗಾರಿಯ/ ಚಟುವಟಿಕೆಯ ಹೆಸರು:</p>	<p>ಮಿಶ್ರ ತಳಿ ಹಸು</p>

<p>ಕಾಮಗಾರಿ/ಚಟುವಟಿಕೆಯ ಭಾಯಚಿತ್ರ (photo with Lat &amp; Long)</p>	
<p>ಸರ್ವೆ ನಂಬರ್:</p>	<p>12</p>
<p>ಅಕ್ಷಾಂಶ ಮತ್ತು ರೇಖಾಂಶ:</p>	<p>12.546354 77.309288</p>
<p>ಗ್ರಾಮ:</p>	<p>ತೆಂಗನಾಯ್ಕನಹಳ್ಳಿ</p>
<p>ತಾಲ್ಲೂಕು:</p>	<p>ಕನಕಪುರ</p>
<p>ಜಿಲ್ಲೆ:</p>	<p>ರಾಮನಗರ</p>
<p>ಕಾಮಗಾರಿ/ ಚಟುವಟಿಕೆಯ ಅಂದಾಜು ಮೊತ್ತ (ರೂಪಾಯಿಗಳಲ್ಲಿ)</p>	<p>20000/-</p>
<p>ಕಾಮಗಾರಿ/ ಚಟುವಟಿಕೆಯ ಕುರಿತು ಸಂಕ್ಷಿಪ್ತ ವಿವರ (ಸಮುದಾಯ ಕಾಮಗಾರಿಯಾಗಿದ್ದರೆ ಅಂದಾಜು ನೀರು ಸಂಗ್ರಹಣೆ (Cubic Meter), ರಕ್ಷಣಾತ್ಮಕ ನೀರಾವರಿ ಪ್ರದೇಶ, ಫಲಾನುಭವಿಗಳ ಸಂಖ್ಯೆ ವೈಯಕ್ತಿಕ ಕಾಮಗಾರಿಯಾಗಿದ್ದರೆ, ಫಲಾನುಭವಿ ಹೆಸರು, ಚಟುವಟಿಕೆಯಿಂದ ಪಡೆಯುತ್ತಿರುವ ಲಾಭ)</p>	<p>ವೈಯಕ್ತಿಕ ಕಾಮಗಾರಿ (ಸಿದ್ದಲಿಂಗಯ್ಯ ಬಿನ್ ಸಿದ್ದಯ್ಯ )</p>

ಅನುಬಂಧ

ಜಲಾನಯನ ಯೋಜನೆಗಳ ಚಟುವಟಿಕೆ/ಕಾಮಗಾರಿಗಳನ್ನು ಅಂತರ್ಜಾಲದಲ್ಲಿ ಅಳವಡಿಸಲು ಸಂಕ್ಷಿಪ್ತ ಮಾಹಿತಿ


<p>ಯೋಜನೆಯ ಹೆಸರು:</p>	<p>ರಾಷ್ಟ್ರೀಯ ಸುಸ್ಥಿರ ಕೃಷಿ ಅಭಿಯಾನ-ಮಳೆಯಾಶ್ರಿತ ಪ್ರದೇಶಾಭಿವೃದ್ಧಿ (NMSA-RAD)</p>
<p>ವರ್ಷ:</p>	<p>2022-23</p>
<p>ಕಾಮಗಾರಿಯ/ ಚಟುವಟಿಕೆಯ ಹೆಸರು:</p>	<p>ಮಿಶ್ರ ತಳಿ ಹಸು</p>

<p>ಕಾಮಗಾರಿ/ಚಟುವಟಿಕೆಯ ಛಾಯಚಿತ್ರ (photo with Lat &amp; Long)</p>	
<p>ಸರ್ವೆ ನಂಬರ್:</p>	<p>242/2</p>
<p>ಅಕ್ಷಾಂಶ ಮತ್ತು ರೇಖಾಂಶ:</p>	<p>12.550503 77.297214</p>
<p>ಗ್ರಾಮ:</p>	<p>ಕಬ್ಬಾಳು</p>
<p>ತಾಲ್ಲೂಕು:</p>	<p>ಕನಕಪುರ</p>
<p>ಜಿಲ್ಲೆ:</p>	<p>ರಾಮನಗರ</p>
<p>ಕಾಮಗಾರಿ/ ಚಟುವಟಿಕೆಯ ಅಂದಾಜು ಮೊತ್ತ (ರೂಪಾಯಿಗಳಲ್ಲಿ)</p>	<p>20000/-</p>
<p>ಕಾಮಗಾರಿ/ ಚಟುವಟಿಕೆಯ ಕುರಿತು ಸಂಕ್ಷಿಪ್ತ ವಿವರ (ಸಮುದಾಯ ಕಾಮಗಾರಿಯಾಗಿದ್ದರೆ ಅಂದಾಜು ನೀರು ಸಂಗ್ರಹಣೆ (Cubic Meter), ರಕ್ಷಣಾತ್ಮಕ ನೀರಾವರಿ ಪ್ರದೇಶ, ಫಲಾನುಭವಿಗಳ ಸಂಖ್ಯೆ ವೈಯಕ್ತಿಕ ಕಾಮಗಾರಿಯಾಗಿದ್ದರೆ, ಫಲಾನುಭವಿ ಹೆಸರು, ಚಟುವಟಿಕೆಯಿಂದ ಪಡೆಯುತ್ತಿರುವ ಲಾಭ)</p>	<p>ವೈಯಕ್ತಿಕ ಕಾಮಗಾರಿ (ಫುಟ್ಟಿಸ್ವಾಮಿ ಬಿನ್ ಮಾರಯ್ಯ.)</p>

ಅನುಬಂಧ

ಜಲಾನಯನ ಯೋಜನೆಗಳ ಚಟುವಟಿಕೆ/ಕಾಮಗಾರಿಗಳನ್ನು ಅಂತರ್ಜಾಲದಲ್ಲಿ ಅಳವಡಿಸಲು ಸಂಕ್ಷಿಪ್ತ ಮಾಹಿತಿ


<p>ಯೋಜನೆಯ ಹೆಸರು:</p>	<p>ರಾಷ್ಟ್ರೀಯ ಸುಸ್ಥಿರ ಕೃಷಿ ಅಭಿಯಾನ-ಮಳೆಯಾಶ್ರಿತ ಪ್ರದೇಶಾಭಿವೃದ್ಧಿ (NMSA-RAD)</p>
<p>ವರ್ಷ:</p>	<p>2022-23</p>
<p>ಕಾಮಗಾರಿಯ/ ಚಟುವಟಿಕೆಯ ಹೆಸರು:</p>	<p>ಮಿಶ್ರ ತಳಿ ಹಸು</p>

<p>ಕಾಮಗಾರಿ/ಚಟುವಟಿಕೆಯ ಛಾಯಚಿತ್ರ (photo with Lat &amp;Long)</p>	
<p>ಸರ್ವೆ ನಂಬರ್:</p>	<p>202</p>
<p>ಅಕ್ಷಾಂಶ ಮತ್ತು ರೇಖಾಂಶ:</p>	<p>12.55051 77.2972</p>
<p>ಗ್ರಾಮ:</p>	<p>ಕಬ್ಬಾಳು</p>
<p>ತಾಲ್ಲೂಕು:</p>	<p>ಕನಕಪುರ</p>
<p>ಜಿಲ್ಲೆ:</p>	<p>ರಾಮನಗರ</p>
<p>ಕಾಮಗಾರಿ/ ಚಟುವಟಿಕೆಯ ಅಂದಾಜು ಮೊತ್ತ (ರೂಪಾಯಿಗಳಲ್ಲಿ)</p>	<p>20000/-</p>
<p>ಕಾಮಗಾರಿ/ ಚಟುವಟಿಕೆಯ ಕುರಿತು ಸಂಕ್ಷಿಪ್ತ ವಿವರ (ಸಮುದಾಯ ಕಾಮಗಾರಿಯಾಗಿದ್ದರೆ ಅಂದಾಜು ನೀರು ಸಂಗ್ರಹಣೆ (Cubic Meter), ರಕ್ಷಣಾತ್ಮಕ ನೀರಾವರಿ ಪ್ರದೇಶ, ಫಲಾನುಭವಿಗಳ ಸಂಖ್ಯೆ ವೈಯಕ್ತಿಕ ಕಾಮಗಾರಿಯಾಗಿದ್ದರೆ, ಫಲಾನುಭವಿ ಹೆಸರು, ಚಟುವಟಿಕೆಯಿಂದ ಪಡೆಯುತ್ತಿರುವ ಲಾಭ)</p>	<p>ವೈಯಕ್ತಿಕ ಕಾಮಗಾರಿ (ಲಕ್ಷ್ಮಿದೇವಮ್ಮ ಕೋಂ ಬಸವರಾಜು)</p>

ಅನುಬಂಧ

ಜಲಾನಯನ ಯೋಜನೆಗಳ ಚಟುವಟಿಕೆ/ಕಾಮಗಾರಿಗಳನ್ನು ಅಂತರ್ಜಾಲದಲ್ಲಿ ಅಳವಡಿಸಲು ಸಂಕ್ಷಿಪ್ತ ಮಾಹಿತಿ


<p>ಯೋಜನೆಯ ಹೆಸರು:</p>	<p>ರಾಷ್ಟ್ರೀಯ ಸುಸ್ಥಿರ ಕೃಷಿ ಅಭಿಯಾನ-ಮಳೆಯಾಶ್ರಿತ ಪ್ರದೇಶಾಭಿವೃದ್ಧಿ (NMSA-RAD)</p>
<p>ವರ್ಷ:</p>	<p>2022-23</p>
<p>ಕಾಮಗಾರಿಯ/ ಚಟುವಟಿಕೆಯ ಹೆಸರು:</p>	<p>ಮಿಶ್ರ ತಳಿ ಹಸು</p>

<p>ಕಾಮಗಾರಿ/ಚಟುವಟಿಕೆಯ ಭಾಯಚಿತ್ರ (photo with Lat &amp;Long)</p>	
<p>ಸರ್ವೆ ನಂಬರ್:</p>	<p>202</p>
<p>ಅಕ್ಷಾಂಶ ಮತ್ತು ರೇಖಾಂಶ:</p>	<p>12.55055 77.297171</p>
<p>ಗ್ರಾಮ:</p>	<p>ಹಲಸಿನಮರದೊಡ್ಡಿ</p>
<p>ತಾಲ್ಲೂಕು:</p>	<p>ಕನಕಪುರ</p>
<p>ಜಿಲ್ಲೆ:</p>	<p>ರಾಮನಗರ</p>
<p>ಕಾಮಗಾರಿ/ ಚಟುವಟಿಕೆಯ ಅಂದಾಜು ಮೊತ್ತ (ರೂಪಾಯಿಗಳಲ್ಲಿ)</p>	<p>20000/-</p>
<p>ಕಾಮಗಾರಿ/ ಚಟುವಟಿಕೆಯ ಕುರಿತು ಸಂಕ್ಷಿಪ್ತ ವಿವರ (ಸಮುದಾಯ ಕಾಮಗಾರಿಯಾಗಿದ್ದರೆ ಅಂದಾಜು ನೀರು ಸಂಗ್ರಹಣೆ (Cubic Meter), ರಕ್ಷಣಾತ್ಮಕ ನೀರಾವರಿ ಪ್ರದೇಶ, ಫಲಾನುಭವಿಗಳ ಸಂಖ್ಯೆ ವೈಯಕ್ತಿಕ ಕಾಮಗಾರಿಯಾಗಿದ್ದರೆ, ಫಲಾನುಭವಿ ಹೆಸರು, ಚಟುವಟಿಕೆಯಿಂದ ಪಡೆಯುತ್ತಿರುವ ಲಾಭ)</p>	<p>ವೈಯಕ್ತಿಕ ಕಾಮಗಾರಿ (ನಾಥಯ್ಯ ಬಿನ್ ಬಸವಯ್ಯ )</p>

ಅನುಬಂಧ

ಜಲಾನಯನ ಯೋಜನೆಗಳ ಚಟುವಟಿಕೆ/ಕಾಮಗಾರಿಗಳನ್ನು ಅಂತರ್ಜಾಲದಲ್ಲಿ ಅಳವಡಿಸಲು ಸಂಕ್ಷಿಪ್ತ ಮಾಹಿತಿ

<p>ಯೋಜನೆಯ ಹೆಸರು:</p>	<p>ರಾಷ್ಟ್ರೀಯ ಸುಸ್ಥಿರ ಕೃಷಿ ಅಭಿಯಾನ-ಮಳೆಯಾಶ್ರಿತ ಪ್ರದೇಶಾಭಿವೃದ್ಧಿ (NMSA-RAD)</p>
<p>ವರ್ಷ:</p>	<p>2022-23</p>
<p>ಕಾಮಗಾರಿಯ/ ಚಟುವಟಿಕೆಯ ಹೆಸರು:</p>	<p>ಮಿಶ್ರ ತಳಿ ಹಸು</p>


<p>ಕಾಮಗಾರಿ/ಚಟುವಟಿಕೆಯ ಛಾಯಚಿತ್ರ (photo with Lat &amp; Long)</p>	
<p>ಸರ್ವೆ ನಂಬರ್:</p>	<p>29/1</p>
<p>ಅಕ್ಷಾಂಶ ಮತ್ತು ರೇಖಾಂಶ:</p>	<p>12.54644 77.311083</p>
<p>ಗ್ರಾಮ:</p>	<p>ತೆಂಗನಾಯ್ಕನಹಳ್ಳಿ</p>
<p>ತಾಲ್ಲೂಕು:</p>	<p>ಕನಕಪುರ</p>
<p>ಜಿಲ್ಲೆ:</p>	<p>ರಾಮನಗರ</p>
<p>ಕಾಮಗಾರಿ/ ಚಟುವಟಿಕೆಯ ಅಂದಾಜು ಮೊತ್ತ (ರೂಪಾಯಿಗಳಲ್ಲಿ)</p>	<p>20000/-</p>
<p>ಕಾಮಗಾರಿ/ ಚಟುವಟಿಕೆಯ ಕುರಿತು ಸಂಕ್ಷಿಪ್ತ ವಿವರ (ಸಮುದಾಯ ಕಾಮಗಾರಿಯಾಗಿದ್ದರೆ ಅಂದಾಜು ನೀರು ಸಂಗ್ರಹಣೆ (Cubic Meter), ರಕ್ಷಣಾತ್ಮಕ ನೀರಾವರಿ ಪ್ರದೇಶ, ಫಲಾನುಭವಿಗಳ ಸಂಖ್ಯೆ ವೈಯಕ್ತಿಕ ಕಾಮಗಾರಿಯಾಗಿದ್ದರೆ, ಫಲಾನುಭವಿ ಹೆಸರು, ಚಟುವಟಿಕೆಯಿಂದ ಪಡೆಯುತ್ತಿರುವ ಲಾಭ)</p>	<p>ವೈಯಕ್ತಿಕ ಕಾಮಗಾರಿ (ಸುಮಿತ್ರಮ್ಮ ಕೋಂ ತಮ್ಮಣ್ಣೇಗೌಡ )</p>

ಅನುಬಂಧ

ಜಲಾನಯನ ಯೋಜನೆಗಳ ಚಟುವಟಿಕೆ/ಕಾಮಗಾರಿಗಳನ್ನು ಅಂತರ್ಜಾಲದಲ್ಲಿ ಅಳವಡಿಸಲು ಸಂಕ್ಷಿಪ್ತ ಮಾಹಿತಿ

<p>ಯೋಜನೆಯ ಹೆಸರು:</p>	<p>ರಾಷ್ಟ್ರೀಯ ಸುಸ್ಥಿರ ಕೃಷಿ ಅಭಿಯಾನ-ಮಳೆಯಾಶ್ರಿತ ಪ್ರದೇಶಾಭಿವೃದ್ಧಿ (NMSA-RAD)</p>
<p>ವರ್ಷ:</p>	<p>2022-23</p>
<p>ಕಾಮಗಾರಿಯ/ ಚಟುವಟಿಕೆಯ ಹೆಸರು:</p>	<p>ಮಿಶ್ರ ತಳಿ ಹಸು</p>




<p>ಕಾಮಗಾರಿ/ಚಟುವಟಿಕೆಯ ಛಾಯಚಿತ್ರ (photo with Lat &amp; Long)</p>	
<p>ಸರ್ವೆ ನಂಬರ್:</p>	<p>4/5 4/6</p>
<p>ಅಕ್ಷಾಂಶ ಮತ್ತು ರೇಖಾಂಶ:</p>	<p>12.546354 77.309288</p>
<p>ಗ್ರಾಮ:</p>	<p>ತೆಂಗನಾಯ್ಕನಹಳ್ಳಿ</p>
<p>ತಾಲ್ಲೂಕು:</p>	<p>ಕನಕಪುರ</p>
<p>ಜಿಲ್ಲೆ:</p>	<p>ರಾಮನಗರ</p>
<p>ಕಾಮಗಾರಿ/ ಚಟುವಟಿಕೆಯ ಅಂದಾಜು ಮೊತ್ತ (ರೂಪಾಯಿಗಳಲ್ಲಿ)</p>	<p>20000/-</p>
<p>ಕಾಮಗಾರಿ/ ಚಟುವಟಿಕೆಯ ಕುರಿತು ಸಂಕ್ಷಿಪ್ತ ವಿವರ (ಸಮುದಾಯ ಕಾಮಗಾರಿಯಾಗಿದ್ದರೆ ಅಂದಾಜು ನೀರು ಸಂಗ್ರಹಣೆ (Cubic Meter), ರಕ್ಷಣಾತ್ಮಕ ನೀರಾವರಿ ಪ್ರದೇಶ, ಫಲಾನುಭವಿಗಳ ಸಂಖ್ಯೆ ವೈಯಕ್ತಿಕ ಕಾಮಗಾರಿಯಾಗಿದ್ದರೆ, ಫಲಾನುಭವಿ ಹೆಸರು, ಚಟುವಟಿಕೆಯಿಂದ ಪಡೆಯುತ್ತಿರುವ ಲಾಭ)</p>	<p>ವೈಯಕ್ತಿಕ ಕಾಮಗಾರಿ (ಸುಂದರಮ್ಮ ಕೋಂ ಶಿವಮಲ್ಲಯ್ಯ)</p>

ಅನುಬಂಧ

ಜಲಾನಯನ ಯೋಜನೆಗಳ ಚಟುವಟಿಕೆ/ಕಾಮಗಾರಿಗಳನ್ನು ಅಂತರ್ಜಾಲದಲ್ಲಿ ಅಳವಡಿಸಲು ಸಂಕ್ಷಿಪ್ತ ಮಾಹಿತಿ


<p>ಯೋಜನೆಯ ಹೆಸರು:</p>	<p>ರಾಷ್ಟ್ರೀಯ ಸುಸ್ಥಿರ ಕೃಷಿ ಅಭಿಯಾನ-ಮಳೆಯಾಶ್ರಿತ ಪ್ರದೇಶಾಭಿವೃದ್ಧಿ (NMSA-RAD)</p>
<p>ವರ್ಷ:</p>	<p>2022-23</p>
<p>ಕಾಮಗಾರಿಯ/ ಚಟುವಟಿಕೆಯ ಹೆಸರು:</p>	<p>ಮಿಶ್ರ ತಳಿ ಹಸು</p>

<p>ಕಾಮಗಾರಿ/ಚಟುವಟಿಕೆಯ ಭಾಯಚಿತ್ರ (photo with Lat &amp;Long)</p>	
<p>ಸರ್ವೆ ನಂಬರ್:</p>	<p>10/3</p>
<p>ಅಕ್ಷಾಂಶ ಮತ್ತು ರೇಖಾಂಶ:</p>	<p>12.546354 77.309288</p>
<p>ಗ್ರಾಮ:</p>	<p>ತೆಂಗನಾಯ್ಕನಹಳ್ಳಿ</p>
<p>ತಾಲ್ಲೂಕು:</p>	<p>ಕನಕಪುರ</p>
<p>ಜಿಲ್ಲೆ:</p>	<p>ರಾಮನಗರ</p>
<p>ಕಾಮಗಾರಿ/ ಚಟುವಟಿಕೆಯ ಅಂದಾಜು ಮೊತ್ತ (ರೂಪಾಯಿಗಳಲ್ಲಿ)</p>	<p>20000/-</p>
<p>ಕಾಮಗಾರಿ/ ಚಟುವಟಿಕೆಯ ಕುರಿತು ಸಂಕ್ಷಿಪ್ತ ವಿವರ (ಸಮುದಾಯ ಕಾಮಗಾರಿಯಾಗಿದ್ದರೆ ಅಂದಾಜು ನೀರು ಸಂಗ್ರಹಣೆ (Cubic Meter), ರಕ್ಷಣಾತ್ಮಕ ನೀರಾವರಿ ಪ್ರದೇಶ, ಫಲಾನುಭವಿಗಳ ಸಂಖ್ಯೆ ವೈಯಕ್ತಿಕ ಕಾಮಗಾರಿಯಾಗಿದ್ದರೆ, ಫಲಾನುಭವಿ ಹೆಸರು, ಚಟುವಟಿಕೆಯಿಂದ ಪಡೆಯುತ್ತಿರುವ ಲಾಭ)</p>	<p>ವೈಯಕ್ತಿಕ ಕಾಮಗಾರಿ (ನಿಂಗಮ್ಮ ಕೋಂ ಕೃಷ್ಣೇಗೌಡ )</p>

ಅನುಬಂಧ

ಜಲಾನಯನ ಯೋಜನೆಗಳ ಚಟುವಟಿಕೆ/ಕಾಮಗಾರಿಗಳನ್ನು ಅಂತರ್ಜಾಲದಲ್ಲಿ ಅಳವಡಿಸಲು ಸಂಕ್ಷಿಪ್ತ ಮಾಹಿತಿ


<p>ಯೋಜನೆಯ ಹೆಸರು:</p>	<p>ರಾಷ್ಟ್ರೀಯ ಸುಸ್ಥಿರ ಕೃಷಿ ಅಭಿಯಾನ-ಮಳೆಯಾಶ್ರಿತ ಪ್ರದೇಶಾಭಿವೃದ್ಧಿ (NMSA-RAD)</p>
<p>ವರ್ಷ:</p>	<p>2022-23</p>
<p>ಕಾಮಗಾರಿಯ/ ಚಟುವಟಿಕೆಯ ಹೆಸರು:</p>	<p>ಮಿಶ್ರ ತಳಿ ಹಸು</p>

<p>ಕಾಮಗಾರಿ/ಚಟುವಟಿಕೆಯ ಛಾಯಚಿತ್ರ (photo with Lat &amp;Long)</p>	
<p>ಸರ್ವೆ ನಂಬರ್:</p>	<p>78/1</p>
<p>ಅಕ್ಷಾಂಶ ಮತ್ತು ರೇಖಾಂಶ:</p>	<p>12.54644 77.311083</p>
<p>ಗ್ರಾಮ:</p>	<p>ತೆಂಗನಾಯ್ಕನಹಳ್ಳಿ</p>
<p>ತಾಲ್ಲೂಕು:</p>	<p>ಕನಕಪುರ</p>
<p>ಜಿಲ್ಲೆ:</p>	<p>ರಾಮನಗರ</p>
<p>ಕಾಮಗಾರಿ/ ಚಟುವಟಿಕೆಯ ಅಂದಾಜು ಮೊತ್ತ (ರೂಪಾಯಿಗಳಲ್ಲಿ)</p>	<p>20000/-</p>
<p>ಕಾಮಗಾರಿ/ ಚಟುವಟಿಕೆಯ ಕುರಿತು ಸಂಕ್ಷಿಪ್ತ ವಿವರ (ಸಮುದಾಯ ಕಾಮಗಾರಿಯಾಗಿದ್ದರೆ ಅಂದಾಜು ನೀರು ಸಂಗ್ರಹಣೆ (Cubic Meter), ರಕ್ಷಣಾತ್ಮಕ ನೀರಾವರಿ ಪ್ರದೇಶ, ಫಲಾನುಭವಿಗಳ ಸಂಖ್ಯೆ ವೈಯಕ್ತಿಕ ಕಾಮಗಾರಿಯಾಗಿದ್ದರೆ, ಫಲಾನುಭವಿ ಹೆಸರು, ಚಟುವಟಿಕೆಯಿಂದ ಪಡೆಯುತ್ತಿರುವ ಲಾಭ)</p>	<p>ವೈಯಕ್ತಿಕ ಕಾಮಗಾರಿ (ಸರೋಜಮ್ಮ ಕೋಲಿಂಗೇಗೌಡ)</p>

ಅನುಬಂಧ

ಜಲಾನಯನ ಯೋಜನೆಗಳ ಚಟುವಟಿಕೆ/ಕಾಮಗಾರಿಗಳನ್ನು ಅಂತರ್ಜಾಲದಲ್ಲಿ ಅಳವಡಿಸಲು ಸಂಕ್ಷಿಪ್ತ ಮಾಹಿತಿ


<p>ಯೋಜನೆಯ ಹೆಸರು:</p>	<p>ರಾಷ್ಟ್ರೀಯ ಸುಸ್ಥಿರ ಕೃಷಿ ಅಭಿಯಾನ-ಮಳೆಯಾಶ್ರಿತ ಪ್ರದೇಶಾಭಿವೃದ್ಧಿ (NMSA-RAD)</p>
<p>ವರ್ಷ:</p>	<p>2022-23</p>
<p>ಕಾಮಗಾರಿಯ/ ಚಟುವಟಿಕೆಯ ಹೆಸರು:</p>	<p>ಮಿಶ್ರ ತಳಿ ಹಸು</p>

<p>ಕಾಮಗಾರಿ/ಚಟುವಟಿಕೆಯ ಛಾಯಚಿತ್ರ (photo with Lat &amp;Long)</p>	
<p>ಸರ್ವೆ ನಂಬರ್:</p>	<p>5</p>
<p>ಅಕ್ಷಾಂಶ ಮತ್ತು ರೇಖಾಂಶ:</p>	<p>12.550458 77.298903</p>
<p>ಗ್ರಾಮ:</p>	<p>ತೆಂಗನಾಯ್ಕನಹಳ್ಳಿ</p>
<p>ತಾಲ್ಲೂಕು:</p>	<p>ಕನಕಪುರ</p>
<p>ಜಿಲ್ಲೆ:</p>	<p>ರಾಮನಗರ</p>
<p>ಕಾಮಗಾರಿ/ ಚಟುವಟಿಕೆಯ ಅಂದಾಜು ಮೊತ್ತ (ರೂಪಾಯಿಗಳಲ್ಲಿ)</p>	<p>20000/-</p>
<p>ಕಾಮಗಾರಿ/ ಚಟುವಟಿಕೆಯ ಕುರಿತು ಸಂಕ್ಷಿಪ್ತ ವಿವರ (ಸಮುದಾಯ ಕಾಮಗಾರಿಯಾಗಿದ್ದರೆ ಅಂದಾಜು ನೀರು ಸಂಗ್ರಹಣೆ (Cubic Meter), ರಕ್ಷಣಾತ್ಮಕ ನೀರಾವರಿ ಪ್ರದೇಶ, ಫಲಾನುಭವಿಗಳ ಸಂಖ್ಯೆ ವೈಯಕ್ತಿಕ ಕಾಮಗಾರಿಯಾಗಿದ್ದರೆ, ಫಲಾನುಭವಿ ಹೆಸರು, ಚಟುವಟಿಕೆಯಿಂದ ಪಡೆಯುತ್ತಿರುವ ಲಾಭ)</p>	<p>ವೈಯಕ್ತಿಕ ಕಾಮಗಾರಿ (ಚಿಕ್ಕತಾಯಮ್ಮ ಕೋಂ ಶಿವರಾಮು )</p>

ಅನುಬಂಧ

ಜಲಾನಯನ ಯೋಜನೆಗಳ ಚಟುವಟಿಕೆ/ಕಾಮಗಾರಿಗಳನ್ನು ಅಂತರ್ಜಾಲದಲ್ಲಿ ಅಳವಡಿಸಲು ಸಂಕ್ಷಿಪ್ತ ಮಾಹಿತಿ


<p>ಯೋಜನೆಯ ಹೆಸರು:</p>	<p>ರಾಷ್ಟ್ರೀಯ ಸುಸ್ಥಿರ ಕೃಷಿ ಅಭಿಯಾನ-ಮಳೆಯಾಶ್ರಿತ ಪ್ರದೇಶಾಭಿವೃದ್ಧಿ (NMSA-RAD)</p>
<p>ವರ್ಷ:</p>	<p>2022-23</p>
<p>ಕಾಮಗಾರಿಯ/ ಚಟುವಟಿಕೆಯ ಹೆಸರು:</p>	<p>ಮಿಶ್ರ ತಳಿ ಹಸು</p>

<p>ಕಾಮಗಾರಿ/ಚಟುವಟಿಕೆಯ ಛಾಯಚಿತ್ರ (photo with Lat &amp;Long)</p>	
<p>ಸರ್ವೆ ನಂಬರ್:</p>	<p>92</p>
<p>ಅಕ್ಷಾಂಶ ಮತ್ತು ರೇಖಾಂಶ:</p>	<p>12.551096 77.298158</p>
<p>ಗ್ರಾಮ:</p>	<p>ತೆಂಗನಾಯ್ಕನಹಳ್ಳಿ</p>
<p>ತಾಲ್ಲೂಕು:</p>	<p>ಕನಕಪುರ</p>
<p>ಜಿಲ್ಲೆ:</p>	<p>ರಾಮನಗರ</p>
<p>ಕಾಮಗಾರಿ/ ಚಟುವಟಿಕೆಯ ಅಂದಾಜು ಮೊತ್ತ (ರೂಪಾಯಿಗಳಲ್ಲಿ)</p>	<p>20000/-</p>
<p>ಕಾಮಗಾರಿ/ ಚಟುವಟಿಕೆಯ ಕುರಿತು ಸಂಕ್ಷಿಪ್ತ ವಿವರ (ಸಮುದಾಯ ಕಾಮಗಾರಿಯಾಗಿದ್ದರೆ ಅಂದಾಜು ನೀರು ಸಂಗ್ರಹಣೆ (Cubic Meter), ರಕ್ಷಣಾತ್ಮಕ ನೀರಾವರಿ ಪ್ರದೇಶ, ಫಲಾನುಭವಿಗಳ ಸಂಖ್ಯೆ ವೈಯಕ್ತಿಕ ಕಾಮಗಾರಿಯಾಗಿದ್ದರೆ, ಫಲಾನುಭವಿ ಹೆಸರು, ಚಟುವಟಿಕೆಯಿಂದ ಪಡೆಯುತ್ತಿರುವ ಲಾಭ)</p>	<p>ವೈಯಕ್ತಿಕ ಕಾಮಗಾರಿ (ವೆಂಕಟಮ್ಮ ಕೋಂ ಸಿದ್ದಯ್ಯ)</p>

ಅನುಬಂಧ

ಜಲಾನಯನ ಯೋಜನೆಗಳ ಚಟುವಟಿಕೆ/ಕಾಮಗಾರಿಗಳನ್ನು ಅಂತರ್ಜಾಲದಲ್ಲಿ ಅಳವಡಿಸಲು ಸಂಕ್ಷಿಪ್ತ ಮಾಹಿತಿ


<p>ಯೋಜನೆಯ ಹೆಸರು:</p>	<p>ರಾಷ್ಟ್ರೀಯ ಸುಸ್ಥಿರ ಕೃಷಿ ಅಭಿಯಾನ-ಮಳೆಯಾಶ್ರಿತ ಪ್ರದೇಶಾಭಿವೃದ್ಧಿ (NMSA-RAD)</p>
<p>ವರ್ಷ:</p>	<p>2022-23</p>
<p>ಕಾಮಗಾರಿಯ/ ಚಟುವಟಿಕೆಯ ಹೆಸರು:</p>	<p>ಮಿಶ್ರ ತಳಿ ಹಸು</p>

<p>ಕಾಮಗಾರಿ/ಚಟುವಟಿಕೆಯ ಛಾಯಚಿತ್ರ (photo with Lat &amp;Long)</p>	
<p>ಸರ್ವೆ ನಂಬರ್:</p>	<p>34/ಪಿ4</p>
<p>ಅಕ್ಷಾಂಶ ಮತ್ತು ರೇಖಾಂಶ:</p>	<p>12.550298 77.303543</p>
<p>ಗ್ರಾಮ:</p>	<p>ತೆಂಗನಾಯ್ಕನಹಳ್ಳಿ</p>
<p>ತಾಲ್ಲೂಕು:</p>	<p>ಕನಕಪುರ</p>
<p>ಜಿಲ್ಲೆ:</p>	<p>ರಾಮನಗರ</p>
<p>ಕಾಮಗಾರಿ/ ಚಟುವಟಿಕೆಯ ಅಂದಾಜು ಮೊತ್ತ (ರೂಪಾಯಿಗಳಲ್ಲಿ)</p>	<p>20000/-</p>
<p>ಕಾಮಗಾರಿ/ ಚಟುವಟಿಕೆಯ ಕುರಿತು ಸಂಕ್ಷಿಪ್ತ ವಿವರ (ಸಮುದಾಯ ಕಾಮಗಾರಿಯಾಗಿದ್ದರೆ ಅಂದಾಜು ನೀರು ಸಂಗ್ರಹಣೆ (Cubic Meter), ರಕ್ಷಣಾತ್ಮಕ ನೀರಾವರಿ ಪ್ರದೇಶ, ಫಲಾನುಭವಿಗಳ ಸಂಖ್ಯೆ ವೈಯಕ್ತಿಕ ಕಾಮಗಾರಿಯಾಗಿದ್ದರೆ, ಫಲಾನುಭವಿ ಹೆಸರು, ಚಟುವಟಿಕೆಯಿಂದ ಪಡೆಯುತ್ತಿರುವ ಲಾಭ)</p>	<p>ವೈಯಕ್ತಿಕ ಕಾಮಗಾರಿ (ಸಿದ್ದಯ್ಯ ಬಿನ್ ನಿಂಗಯ್ಯ )</p>

ಅನುಬಂಧ

ಜಲಾನಯನ ಯೋಜನೆಗಳ ಚಟುವಟಿಕೆ/ಕಾಮಗಾರಿಗಳನ್ನು ಅಂತರ್ಜಾಲದಲ್ಲಿ ಅಳವಡಿಸಲು ಸಂಕ್ಷಿಪ್ತ ಮಾಹಿತಿ


<p>ಯೋಜನೆಯ ಹೆಸರು:</p>	<p>ರಾಷ್ಟ್ರೀಯ ಸುಸ್ಥಿರ ಕೃಷಿ ಅಭಿಯಾನ-ಮಳೆಯಾಶ್ರಿತ ಪ್ರದೇಶಾಭಿವೃದ್ಧಿ (NMSA-RAD)</p>
<p>ವರ್ಷ:</p>	<p>2022-23</p>
<p>ಕಾಮಗಾರಿಯ/ ಚಟುವಟಿಕೆಯ ಹೆಸರು:</p>	<p>ಮಿಶ್ರ ತಳಿ ಹಸು</p>

<p>ಕಾಮಗಾರಿ/ಚಟುವಟಿಕೆಯ ಭಾಯಿಚಿತ್ರ (photo with Lat &amp; Long)</p>	
<p>ಸರ್ವೆ ನಂಬರ್:</p>	<p>40/2</p>
<p>ಅಕ್ಷಾಂಶ ಮತ್ತು ರೇಖಾಂಶ:</p>	<p>12.546354 77.309288</p>
<p>ಗ್ರಾಮ:</p>	<p>ತೆಂಗನಾಯ್ಕನಹಳ್ಳಿ</p>
<p>ತಾಲ್ಲೂಕು:</p>	<p>ಕನಕಪುರ</p>
<p>ಜಿಲ್ಲೆ:</p>	<p>ರಾಮನಗರ</p>
<p>ಕಾಮಗಾರಿ/ ಚಟುವಟಿಕೆಯ ಅಂದಾಜು ಮೊತ್ತ (ರೂಪಾಯಿಗಳಲ್ಲಿ)</p>	<p>20000/-</p>
<p>ಕಾಮಗಾರಿ/ ಚಟುವಟಿಕೆಯ ಕುರಿತು ಸಂಕ್ಷಿಪ್ತ ವಿವರ (ಸಮುದಾಯ ಕಾಮಗಾರಿಯಾಗಿದ್ದರೆ ಅಂದಾಜು ನೀರು ಸಂಗ್ರಹಣೆ (Cubic Meter), ರಕ್ಷಣಾತ್ಮಕ ನೀರಾವರಿ ಪ್ರದೇಶ, ಫಲಾನುಭವಿಗಳ ಸಂಖ್ಯೆ ವೈಯಕ್ತಿಕ ಕಾಮಗಾರಿಯಾಗಿದ್ದರೆ, ಫಲಾನುಭವಿ ಹೆಸರು, ಚಟುವಟಿಕೆಯಿಂದ ಪಡೆಯುತ್ತಿರುವ ಲಾಭ)</p>	<p>ವೈಯಕ್ತಿಕ ಕಾಮಗಾರಿ (ವೆಂಕಟರಮಣಯ್ಯ ಬಿನ್ ವೆಂಕಟರಮಣ )</p>

ಅನುಬಂಧ

ಜಲಾನಯನ ಯೋಜನೆಗಳ ಚಟುವಟಿಕೆ/ಕಾಮಗಾರಿಗಳನ್ನು ಅಂತರ್ಜಾಲದಲ್ಲಿ ಅಳವಡಿಸಲು ಸಂಕ್ಷಿಪ್ತ ಮಾಹಿತಿ

<p>ಯೋಜನೆಯ ಹೆಸರು:</p>	<p>ರಾಷ್ಟ್ರೀಯ ಸುಸ್ಥಿರ ಕೃಷಿ ಅಭಿಯಾನ-ಮಳೆಯಾಶ್ರಿತ ಪ್ರದೇಶಾಭಿವೃದ್ಧಿ (NMSA-RAD)</p>
<p>ವರ್ಷ:</p>	<p>2022-23</p>
<p>ಕಾಮಗಾರಿಯ/ ಚಟುವಟಿಕೆಯ ಹೆಸರು:</p>	<p>ಮಿಶ್ರ ತಳಿ ಹಸು</p>


<p>ಕಾಮಗಾರಿ/ಚಟುವಟಿಕೆಯ ಛಾಯಚಿತ್ರ (photo with Lat &amp;Long)</p>	
<p>ಸರ್ವೆ ನಂಬರ್:</p>	<p>41/1</p>
<p>ಅಕ್ಷಾಂಶ ಮತ್ತು ರೇಖಾಂಶ:</p>	<p>12.546474 77.311801</p>
<p>ಗ್ರಾಮ:</p>	<p>ತೆಂಗನಾಯ್ಕನಹಳ್ಳಿ</p>
<p>ತಾಲ್ಲೂಕು:</p>	<p>ಕನಕಪುರ</p>
<p>ಜಿಲ್ಲೆ:</p>	<p>ರಾಮನಗರ</p>
<p>ಕಾಮಗಾರಿ/ ಚಟುವಟಿಕೆಯ ಅಂದಾಜು ಮೊತ್ತ (ರೂಪಾಯಿಗಳಲ್ಲಿ)</p>	<p>20000/-</p>
<p>ಕಾಮಗಾರಿ/ ಚಟುವಟಿಕೆಯ ಕುರಿತು ಸಂಕ್ಷಿಪ್ತ ವಿವರ (ಸಮುದಾಯ ಕಾಮಗಾರಿಯಾಗಿದ್ದರೆ ಅಂದಾಜು ನೀರು ಸಂಗ್ರಹಣೆ (Cubic Meter), ರಕ್ಷಣಾತ್ಮಕ ನೀರಾವರಿ ಪ್ರದೇಶ, ಫಲಾನುಭವಿಗಳ ಸಂಖ್ಯೆ ವೈಯಕ್ತಿಕ ಕಾಮಗಾರಿಯಾಗಿದ್ದರೆ, ಫಲಾನುಭವಿ ಹೆಸರು, ಚಟುವಟಿಕೆಯಿಂದ ಪಡೆಯುತ್ತಿರುವ ಲಾಭ)</p>	<p>ವೈಯಕ್ತಿಕ ಕಾಮಗಾರಿ (ವೆಂಕಟೇಶ್ ಬಿನ್ ದಾಸೇಗೌಡ )</p>

ಅನುಬಂಧ

ಜಲಾನಯನ ಯೋಜನೆಗಳ ಚಟುವಟಿಕೆ/ಕಾಮಗಾರಿಗಳನ್ನು ಅಂತರ್ಜಾಲದಲ್ಲಿ ಅಳವಡಿಸಲು ಸಂಕ್ಷಿಪ್ತ ಮಾಹಿತಿ

<p>ಯೋಜನೆಯ ಹೆಸರು:</p>	<p>ರಾಷ್ಟ್ರೀಯ ಸುಸ್ಥಿರ ಕೃಷಿ ಅಭಿಯಾನ-ಮಳೆಯಾಶ್ರಿತ ಪ್ರದೇಶಾಭಿವೃದ್ಧಿ (NMSA-RAD)</p>
<p>ವರ್ಷ:</p>	<p>2022-23</p>
<p>ಕಾಮಗಾರಿಯ/ ಚಟುವಟಿಕೆಯ ಹೆಸರು:</p>	<p>ಮಿಶ್ರ ತಳಿ ಹಸು</p>




<p>ಕಾಮಗಾರಿ/ಚಟುವಟಿಕೆಯ ಛಾಯಚಿತ್ರ (photo with Lat &amp;Long)</p>	
<p>ಸರ್ವೆ ನಂಬರ್:</p>	<p>6</p>
<p>ಅಕ್ಷಾಂಶ ಮತ್ತು ರೇಖಾಂಶ:</p>	<p>12.54445 77.313596</p>
<p>ಗ್ರಾಮ:</p>	<p>ತೆಂಗನಾಯನಹಳ್ಳಿ</p>
<p>ತಾಲ್ಲೂಕು:</p>	<p>ಕನಕಪುರ</p>
<p>ಜಿಲ್ಲೆ:</p>	<p>ರಾಮನಗರ</p>
<p>ಕಾಮಗಾರಿ/ ಚಟುವಟಿಕೆಯ ಅಂದಾಜು ಮೊತ್ತ (ರೂಪಾಯಿಗಳಲ್ಲಿ)</p>	<p>20000/-</p>
<p>ಕಾಮಗಾರಿ/ ಚಟುವಟಿಕೆಯ ಕುರಿತು ಸಂಕ್ಷಿಪ್ತ ವಿವರ (ಸಮುದಾಯ ಕಾಮಗಾರಿಯಾಗಿದ್ದರೆ ಅಂದಾಜು ನೀರು ಸಂಗ್ರಹಣೆ (Cubic Meter), ರಕ್ಷಣಾತ್ಮಕ ನೀರಾವರಿ ಪ್ರದೇಶ, ಫಲಾನುಭವಿಗಳ ಸಂಖ್ಯೆ ವೈಯಕ್ತಿಕ ಕಾಮಗಾರಿಯಾಗಿದ್ದರೆ, ಫಲಾನುಭವಿ ಹೆಸರು, ಚಟುವಟಿಕೆಯಿಂದ ಪಡೆಯುತ್ತಿರುವ ಲಾಭ)</p>	<p>ವೈಯಕ್ತಿಕ ಕಾಮಗಾರಿ (ಶಿವಣ್ಣ ಬಿನ್ ಲಿಂಗೇಗೌಡ )</p>

ಅನುಬಂಧ

ಜಲಾನಯನ ಯೋಜನೆಗಳ ಚಟುವಟಿಕೆ/ಕಾಮಗಾರಿಗಳನ್ನು ಅಂತರ್ಜಾಲದಲ್ಲಿ ಅಳವಡಿಸಲು ಸಂಕ್ಷಿಪ್ತ ಮಾಹಿತಿ


<p>ಯೋಜನೆಯ ಹೆಸರು:</p>	<p>ರಾಷ್ಟ್ರೀಯ ಸುಸ್ಥಿರ ಕೃಷಿ ಅಭಿಯಾನ-ಮಳೆಯಾಶ್ರಿತ ಪ್ರದೇಶಾಭಿವೃದ್ಧಿ (NMSA-RAD)</p>
<p>ವರ್ಷ:</p>	<p>2022-23</p>
<p>ಕಾಮಗಾರಿಯ/ ಚಟುವಟಿಕೆಯ ಹೆಸರು:</p>	<p>ಮಿಶ್ರ ತಳಿ ಹಸು</p>

<p>ಕಾಮಗಾರಿ/ಚಟುವಟಿಕೆಯ ಛಾಯಚಿತ್ರ (photo with Lat &amp;Long)</p>	
<p>ಸರ್ವೆ ನಂಬರ್:</p>	<p>14/8</p>
<p>ಅಕ್ಷಾಂಶ ಮತ್ತು ರೇಖಾಂಶ:</p>	<p>12.546354 77.309288</p>
<p>ಗ್ರಾಮ:</p>	<p>ತೆಂಗನಾಯ್ಕನಹಳ್ಳಿ</p>
<p>ತಾಲ್ಲೂಕು:</p>	<p>ಕನಕಪುರ</p>
<p>ಜಿಲ್ಲೆ:</p>	<p>ರಾಮನಗರ</p>
<p>ಕಾಮಗಾರಿ/ ಚಟುವಟಿಕೆಯ ಅಂದಾಜು ಮೊತ್ತ (ರೂಪಾಯಿಗಳಲ್ಲಿ)</p>	<p>20000/-</p>
<p>ಕಾಮಗಾರಿ/ ಚಟುವಟಿಕೆಯ ಕುರಿತು ಸಂಕ್ಷಿಪ್ತ ವಿವರ (ಸಮುದಾಯ ಕಾಮಗಾರಿಯಾಗಿದ್ದರೆ ಅಂದಾಜು ನೀರು ಸಂಗ್ರಹಣೆ (Cubic Meter), ರಕ್ಷಣಾತ್ಮಕ ನೀರಾವರಿ ಪ್ರದೇಶ, ಫಲಾನುಭವಿಗಳ ಸಂಖ್ಯೆ ವೈಯಕ್ತಿಕ ಕಾಮಗಾರಿಯಾಗಿದ್ದರೆ, ಫಲಾನುಭವಿ ಹೆಸರು, ಚಟುವಟಿಕೆಯಿಂದ ಪಡೆಯುತ್ತಿರುವ ಲಾಭ)</p>	<p>ವೈಯಕ್ತಿಕ ಕಾಮಗಾರಿ (ಅಶೋಕ್ ಸಿ.ಕೆ ಬಿನ್ ಕಾಳೇಗೌಡ )</p>

ಅನುಬಂಧ

ಜಲಾನಯನ ಯೋಜನೆಗಳ ಚಟುವಟಿಕೆ/ಕಾಮಗಾರಿಗಳನ್ನು ಅಂತರ್ಜಾಲದಲ್ಲಿ ಅಳವಡಿಸಲು ಸಂಕ್ಷಿಪ್ತ ಮಾಹಿತಿ


<p>ಯೋಜನೆಯ ಹೆಸರು:</p>	<p>ರಾಷ್ಟ್ರೀಯ ಸುಸ್ಥಿರ ಕೃಷಿ ಅಭಿಯಾನ-ಮಳೆಯಾಶ್ರಿತ ಪ್ರದೇಶಾಭಿವೃದ್ಧಿ (NMSA-RAD)</p>
<p>ವರ್ಷ:</p>	<p>2022-23</p>
<p>ಕಾಮಗಾರಿಯ/ ಚಟುವಟಿಕೆಯ ಹೆಸರು:</p>	<p>ಮಿಶ್ರ ತಳಿ ಹಸು</p>

<p>ಕಾಮಗಾರಿ/ಚಟುವಟಿಕೆಯ ಭಾಯಚಿತ್ರ (photo with Lat &amp;Long)</p>	 <p>Latitude: 12.546354 Longitude: 77.309288 Elevation: 738.48±12 m Accuracy: 2400.0 m Time: 11:14 Note: Mallesh/Kempresignada, N... Subbalingere</p>
<p>ಸರ್ವೆ ನಂಬರ್:</p>	<p>36</p>
<p>ಅಕ್ಷಾಂಶ ಮತ್ತು ರೇಖಾಂಶ:</p>	<p>12.546354 77.309288</p>
<p>ಗ್ರಾಮ:</p>	<p>ತೆಂಗನಾಯ್ಕನಹಳ್ಳಿ</p>
<p>ತಾಲ್ಲೂಕು:</p>	<p>ಕನಕಪುರ</p>
<p>ಜಿಲ್ಲೆ:</p>	<p>ರಾಮನಗರ</p>
<p>ಕಾಮಗಾರಿ/ ಚಟುವಟಿಕೆಯ ಅಂದಾಜು ಮೊತ್ತ (ರೂಪಾಯಿಗಳಲ್ಲಿ)</p>	<p>20000/-</p>
<p>ಕಾಮಗಾರಿ/ ಚಟುವಟಿಕೆಯ ಕುರಿತು ಸಂಕ್ಷಿಪ್ತ ವಿವರ (ಸಮುದಾಯ ಕಾಮಗಾರಿಯಾಗಿದ್ದರೆ ಅಂದಾಜು ನೀರು ಸಂಗ್ರಹಣೆ (Cubic Meter), ರಕ್ಷಣಾತ್ಮಕ ನೀರಾವರಿ ಪ್ರದೇಶ, ಫಲಾನುಭವಿಗಳ ಸಂಖ್ಯೆ ವೈಯಕ್ತಿಕ ಕಾಮಗಾರಿಯಾಗಿದ್ದರೆ, ಫಲಾನುಭವಿ ಹೆಸರು, ಚಟುವಟಿಕೆಯಿಂದ ಪಡೆಯುತ್ತಿರುವ ಲಾಭ)</p>	<p>ವೈಯಕ್ತಿಕ ಕಾಮಗಾರಿ (ಟಿ.ಕೆ ಮಲ್ಲೇಶ್ ಬಿನ್ ಕೆಂಪೀರೇಗೌಡ )</p>

ಅನುಬಂಧ

ಜಲಾನಯನ ಯೋಜನೆಗಳ ಚಟುವಟಿಕೆ/ಕಾಮಗಾರಿಗಳನ್ನು ಅಂತರ್ಜಾಲದಲ್ಲಿ ಅಳವಡಿಸಲು ಸಂಕ್ಷಿಪ್ತ ಮಾಹಿತಿ


<p>ಯೋಜನೆಯ ಹೆಸರು:</p>	<p>ರಾಷ್ಟ್ರೀಯ ಸುಸ್ಥಿರ ಕೃಷಿ ಅಭಿಯಾನ-ಮಳೆಯಾಶ್ರಿತ ಪ್ರದೇಶಾಭಿವೃದ್ಧಿ (NMSA-RAD)</p>
<p>ವರ್ಷ:</p>	<p>2022-23</p>
<p>ಕಾಮಗಾರಿಯು/</p>	<p>ಮಿಶ್ರ ತಳಿ ಹಸು</p>

ಚಟುವಟಿಕೆಯ ಹೆಸರು:	
ಕಾಮಗಾರಿ/ಚಟುವಟಿಕೆಯ ಛಾಯಚಿತ್ರ (photo with Lat &Long)	
ಸರ್ವೆ ನಂಬರ್:	75/7
ಅಕ್ಷಾಂಶ ಮತ್ತು ರೇಖಾಂಶ:	12.550281 77.303184
ಗ್ರಾಮ:	ತೆಂಗನಾಯನಹಳ್ಳಿ
ತಾಲ್ಲೂಕು:	ಕನಕಪುರ
ಜಿಲ್ಲೆ:	ರಾಮನಗರ
ಕಾಮಗಾರಿ/ ಚಟುವಟಿಕೆಯ ಅಂದಾಜು ಮೊತ್ತ (ರೂಪಾಯಿಗಳಲ್ಲಿ)	20000/-
ಕಾಮಗಾರಿ/ ಚಟುವಟಿಕೆಯ ಕುರಿತು ಸಂಕ್ಷಿಪ್ತ ವಿವರ (ಸಮುದಾಯ ಕಾಮಗಾರಿಯಾಗಿದ್ದರೆ ಅಂದಾಜು ನೀರು ಸಂಗ್ರಹಣೆ (Cubic Meter), ರಕ್ಷಣಾತ್ಮಕ ನೀರಾವರಿ ಪ್ರದೇಶ, ಫಲಾನುಭವಿಗಳ ಸಂಖ್ಯೆ ವೈಯಕ್ತಿಕ ಕಾಮಗಾರಿಯಾಗಿದ್ದರೆ, ಫಲಾನುಭವಿ ಹೆಸರು, ಚಟುವಟಿಕೆಯಿಂದ ಪಡೆಯುತ್ತಿರುವ ಲಾಭ)	ವೈಯಕ್ತಿಕ ಕಾಮಗಾರಿ (ತಿಮ್ಮೆಗೌಡ ಬಿನ್ ಹುಚ್ಚೇಗೌಡ )

### ಅನುಬಂಧ

ಜಲಾನಯನ ಯೋಜನೆಗಳ ಚಟುವಟಿಕೆ/ಕಾಮಗಾರಿಗಳನ್ನು ಅಂತರ್ಜಾಲದಲ್ಲಿ ಅಳವಡಿಸಲು ಸಂಕ್ಷಿಪ್ತ ಮಾಹಿತಿ


ಯೋಜನೆಯ ಹೆಸರು:	ರಾಷ್ಟ್ರೀಯ ಸುಸ್ಥಿರ ಕೃಷಿ ಅಭಿಯಾನ-ಮಳೆಯಾಶ್ರಿತ ಪ್ರದೇಶಾಭಿವೃದ್ಧಿ (NMSA-RAD)
ವರ್ಷ:	2022-23
ಕಾಮಗಾರಿಯು/	ಮಿಶ್ರ ತಳಿ ಹಸು

ಚಟುವಟಿಕೆಯ ಹೆಸರು:	
ಕಾಮಗಾರಿ/ಚಟುವಟಿಕೆಯ ಛಾಯಚಿತ್ರ (photo with Lat & Long)	
ಸರ್ವೆ ನಂಬರ್:	10/1
ಅಕ್ಷಾಂಶ ಮತ್ತು ರೇಖಾಂಶ:	12.546354 77.309288
ಗ್ರಾಮ:	ತೆಂಗನಾಯನಹಳ್ಳಿ
ತಾಲ್ಲೂಕು:	ಕನಕಪುರ
ಜಿಲ್ಲೆ:	ರಾಮನಗರ
ಕಾಮಗಾರಿ/ ಚಟುವಟಿಕೆಯ ಅಂದಾಜು ಮೊತ್ತ (ರೂಪಾಯಿಗಳಲ್ಲಿ)	20000/-
ಕಾಮಗಾರಿ/ ಚಟುವಟಿಕೆಯ ಕುರಿತು ಸಂಕ್ಷಿಪ್ತ ವಿವರ (ಸಮುದಾಯ ಕಾಮಗಾರಿಯಾಗಿದ್ದರೆ ಅಂದಾಜು ನೀರು ಸಂಗ್ರಹಣೆ (Cubic Meter), ರಕ್ಷಣಾತ್ಮಕ ನೀರಾವರಿ ಪ್ರದೇಶ, ಫಲಾನುಭವಿಗಳ ಸಂಖ್ಯೆ, ವೈಯಕ್ತಿಕ ಕಾಮಗಾರಿಯಾಗಿದ್ದರೆ, ಫಲಾನುಭವಿ ಹೆಸರು, ಚಟುವಟಿಕೆಯಿಂದ ಪಡೆಯುತ್ತಿರುವ ಲಾಭ)	ವೈಯಕ್ತಿಕ ಕಾಮಗಾರಿ (ಮರಿಗೌಡ ಬಿನ್ ಮಾದೇಗೌಡ )

ಅನುಬಂಧ

ಜಲಾನಯನ ಯೋಜನೆಗಳ ಚಟುವಟಿಕೆ/ಕಾಮಗಾರಿಗಳನ್ನು ಅಂತರ್ಜಾಲದಲ್ಲಿ ಅಳವಡಿಸಲು ಸಂಕ್ಷಿಪ್ತ ಮಾಹಿತಿ


ಯೋಜನೆಯ ಹೆಸರು:	ರಾಷ್ಟ್ರೀಯ ಸುಸ್ಥಿರ ಕೃಷಿ ಅಭಿಯಾನ-ಮಳೆಯಾಶ್ರಿತ ಪ್ರದೇಶಾಭಿವೃದ್ಧಿ (NMSA-RAD)
ವರ್ಷ:	2022-23
ಕಾಮಗಾರಿಯ/ ಚಟುವಟಿಕೆಯ ಹೆಸರು:	ಮಿಶ್ರ ತಳಿ ಹಸು

<p>ಕಾಮಗಾರಿ/ಚಟುವಟಿಕೆಯ ಛಾಯಚಿತ್ರ (photo with Lat &amp; Long)</p>	
<p>ಸರ್ವೆ ನಂಬರ್:</p>	<p>11/2</p>
<p>ಅಕ್ಷಾಂಶ ಮತ್ತು ರೇಖಾಂಶ:</p>	<p>12.54644 77.311083</p>
<p>ಗ್ರಾಮ:</p>	<p>ತೆಂಗನಾಯ್ಕನಹಳ್ಳಿ</p>
<p>ತಾಲ್ಲೂಕು:</p>	<p>ಕನಕಪುರ</p>
<p>ಜಿಲ್ಲೆ:</p>	<p>ರಾಮನಗರ</p>
<p>ಕಾಮಗಾರಿ/ ಚಟುವಟಿಕೆಯ ಅಂದಾಜು ಮೊತ್ತ (ರೂಪಾಯಿಗಳಲ್ಲಿ)</p>	<p>20000/-</p>
<p>ಕಾಮಗಾರಿ/ ಚಟುವಟಿಕೆಯ ಕುರಿತು ಸಂಕ್ಷಿಪ್ತ ವಿವರ (ಸಮುದಾಯ ಕಾಮಗಾರಿಯಾಗಿದ್ದರೆ ಅಂದಾಜು ನೀರು ಸಂಗ್ರಹಣೆ (Cubic Meter), ರಕ್ಷಣಾತ್ಮಕ ನೀರಾವರಿ ಪ್ರದೇಶ, ಫಲಾನುಭವಿಗಳ ಸಂಖ್ಯೆ ವೈಯಕ್ತಿಕ ಕಾಮಗಾರಿಯಾಗಿದ್ದರೆ, ಫಲಾನುಭವಿ ಹೆಸರು, ಚಟುವಟಿಕೆಯಿಂದ ಪಡೆಯುತ್ತಿರುವ ಲಾಭ)</p>	<p>ವೈಯಕ್ತಿಕ ಕಾಮಗಾರಿ (ಜಯಮ್ಮ ಕೋಲೆ ಮುನಿನಿಂಗಯ್ಯ)</p>

ಅನುಬಂಧ

ಜಲಾನಯನ ಯೋಜನೆಗಳ ಚಟುವಟಿಕೆ/ಕಾಮಗಾರಿಗಳನ್ನು ಅಂತರ್ಜಾಲದಲ್ಲಿ ಅಳವಡಿಸಲು ಸಂಕ್ಷಿಪ್ತ ಮಾಹಿತಿ


<p>ಯೋಜನೆಯ ಹೆಸರು:</p>	<p>ರಾಷ್ಟ್ರೀಯ ಸುಸ್ಥಿರ ಕೃಷಿ ಅಭಿಯಾನ-ಮಳೆಯಾಶ್ರಿತ ಪ್ರದೇಶಾಭಿವೃದ್ಧಿ (NMSA-RAD)</p>
<p>ವರ್ಷ:</p>	<p>2022-23</p>
<p>ಕಾಮಗಾರಿಯ/ ಚಟುವಟಿಕೆಯ ಹೆಸರು:</p>	<p>ಮಿಶ್ರ ತಳಿ ಹಸು</p>

<p>ಕಾಮಗಾರಿ/ಚಟುವಟಿಕೆಯ ಭಾಯಿಚಿತ್ರ (photo with Lat &amp; Long)</p>	
<p>ಸರ್ವೆ ನಂಬರ್:</p>	<p>75/2</p>
<p>ಅಕ್ಷಾಂಶ ಮತ್ತು ರೇಖಾಂಶ:</p>	<p>12.550453 77.298902</p>
<p>ಗ್ರಾಮ:</p>	<p>ತೆಂಗನಾಯ್ಕನಹಳ್ಳಿ</p>
<p>ತಾಲ್ಲೂಕು:</p>	<p>ಕನಕಪುರ</p>
<p>ಜಿಲ್ಲೆ:</p>	<p>ರಾಮನಗರ</p>
<p>ಕಾಮಗಾರಿ/ ಚಟುವಟಿಕೆಯ ಅಂದಾಜು ಮೊತ್ತ (ರೂಪಾಯಿಗಳಲ್ಲಿ)</p>	<p>20000/-</p>
<p>ಕಾಮಗಾರಿ/ ಚಟುವಟಿಕೆಯ ಕುರಿತು ಸಂಕ್ಷಿಪ್ತ ವಿವರ (ಸಮುದಾಯ ಕಾಮಗಾರಿಯಾಗಿದ್ದರೆ ಅಂದಾಜು ನೀರು ಸಂಗ್ರಹಣೆ (Cubic Meter), ರಕ್ಷಣಾತ್ಮಕ ನೀರಾವರಿ ಪ್ರದೇಶ, ಫಲಾನುಭವಿಗಳ ಸಂಖ್ಯೆ ವೈಯಕ್ತಿಕ ಕಾಮಗಾರಿಯಾಗಿದ್ದರೆ, ಫಲಾನುಭವಿ ಹೆಸರು, ಚಟುವಟಿಕೆಯಿಂದ ಪಡೆಯುತ್ತಿರುವ ಲಾಭ)</p>	<p>ವೈಯಕ್ತಿಕ ಕಾಮಗಾರಿ (ಶ್ರೀನಿವಾಸಯ್ಯ ಬಿನ್ ಗೋಪಾಲಯ್ಯ)</p>

**ಅನುಬಂಧ**

**ಜಲಾನಯನ ಯೋಜನೆಗಳ ಚಟುವಟಿಕೆ/ಕಾಮಗಾರಿಗಳನ್ನು ಅಂತರ್ಜಾಲದಲ್ಲಿ  
ಅಳವಡಿಸಲು ಸಂಕ್ಷಿಪ್ತ ಮಾಹಿತಿ**

<p>ಯೋಜನೆಯ ಹೆಸರು:</p>	<p>ರಾಷ್ಟ್ರೀಯ ಸುಸ್ಥಿರ ಕೃಷಿ ಅಭಿಯಾನ-ಮಳೆಯಾಶ್ರಿತ ಪ್ರದೇಶಾಭಿವೃದ್ಧಿ</p>
<p>ವರ್ಷ:</p>	<p>2022-23</p>
<p>ಕಾಮಗಾರಿ/ ಚಟುವಟಿಕೆ ಹೆಸರು:</p>	<p>ಪಶುಸಂಗೋಪನೆ</p>


<p>ಕಾಮಗಾರಿ/ಚಟುವಟಿಕೆಯ ಛಾಯಾಚಿತ್ರ (photo with Lat &amp;Long)</p>	
<p>ಸರ್ವೆ ನಂಬರ್:</p>	<p>131,2,</p>
<p>ಅಕ್ಷಾಂಶ ಮತ್ತು ರೇಖಾಂಶ:</p>	<p>12,611076 77,168518</p>
<p>ಗ್ರಾಮ:</p>	<p>ಚಕ್ಕರೆ</p>
<p>ತಾಲ್ಲೂಕು:</p>	<p>ಚನ್ನಪಟ್ಟಣ</p>
<p>ಜಿಲ್ಲೆ:</p>	<p>ರಾಮನಗರ</p>
<p>ಕಾಮಗಾರಿ/ ಚಟುವಟಿಕೆ ಅಂದಾಜು ಮೊತ್ತ (ರೂಪಾಯಿಗಳಲ್ಲಿ)</p>	<p>20,000/-</p>
<p>ಕಾಮಗಾರಿ/ ಚಟುವಟಿಕೆಯ ಕುರಿತು ಸಂಕ್ಷಿಪ್ತ ವಿವರ (ಸಮುದಾಯ ಕಾಮಗಾರಿಯಾದ್ದರೆ ಅಂದಾಜು ನೀರು ಸಂಗ್ರಹಣೆ (Cubic Meter), ರಕ್ಷಣಾತ್ಮಕ ನೀರಾವರಿ ಪ್ರದೇಶ, ಫಲಾನುಭವಿಗಳ ಸಂಖ್ಯೆ, ಪೈಯಕ್ಕಿ ಕಾಮಗಾರಿಯಾಗಿದ್ದರೆ, ಫಲಾನುಭವಿ ಹೆಸರು, ಚಟುವಟಿಕೆಯಿಂದ ಪಡೆಯುತ್ತಿರುವ ಲಾಭ)</p>	<p>ಮಂಜುಳಾ w/o ಚನ್ನಪ್ಪಾಜಿ</p>

ಅನುಬಂಧ

ಜಲಾನಯನ ಯೋಜನೆಗಳ ಚಟುವಟಿಕೆ/ಕಾಮಗಾರಿಗಳನ್ನು ಅಂತರ್ಚಾಲದಲ್ಲಿ ಅಳವಡಿಸಲು ಸಂಕ್ಷಿಪ್ತ ಮಾಹಿತಿ

<p>ಯೋಜನೆಯ ಹೆಸರು:</p>	<p>ರಾಷ್ಟ್ರೀಯ ಸುಸ್ಥಿರ ಕೃಷಿ ಅಭಿಯಾನ-ಮಳೆಯಾಶ್ರಿತ ಪ್ರದೇಶಾಭಿವೃದ್ಧಿ</p>
<p>ವರ್ಷ:</p>	<p>2022-23</p>
<p>ಕಾಮಗಾರಿ/</p>	<p>ಪಶುಸಂಗೋಪನೆ</p>




<p><b>ಚಟುವಟಿಕೆ ಹೆಸರು:</b> ಕಾಮಗಾರಿ/ಚಟುವಟಿಕೆಯ ಛಾಯಾಚಿತ್ರ (photo with Lat &amp;Long)</p>	
<p><b>ಸರ್ವೆ ನಂಬರ್:</b></p>	<p><b>149,3,415,4</b></p>
<p><b>ಅಕ್ಷಾಂಶ ಮತ್ತು ರೇಖಾಂಶ:</b></p>	<p><b>12,610929 77,169408</b></p>
<p><b>ಗ್ರಾಮ:</b></p>	<p><b>ಚಕ್ಕರೆ</b></p>
<p><b>ತಾಲ್ಲೂಕು:</b></p>	<p><b>ಚನ್ನಪಟ್ಟಣ</b></p>
<p><b>ಜಿಲ್ಲೆ:</b></p>	<p><b>ರಾಮನಗರ</b></p>
<p><b>ಕಾಮಗಾರಿ/ ಚಟುವಟಿಕೆ ಅಂದಾಜು ಮೊತ್ತ (ರೂಪಾಯಿಗಳಲ್ಲಿ)</b></p>	<p><b>20,000/-</b></p>
<p><b>ಕಾಮಗಾರಿ/ ಚಟುವಟಿಕೆಯ ಕುರಿತು ಸಂಕ್ಷಿಪ್ತ ವಿವರ (ಸಮುದಾಯ ಕಾಮಗಾರಿಯಾದ್ದರೆ ಅಂದಾಜು ನೀರು ಸಂಗ್ರಹಣೆ (Cubic Meter), ರಕ್ಷಣಾತ್ಮಕ ನೀರಾವರಿ ಪ್ರದೇಶ, ಫಲಾನುಭವಿಗಳ ಸಂಖ್ಯೆ, ಪೈಯಕ್ಕಿಕ್ಕ ಕಾಮಗಾರಿಯಾಗಿದ್ದರೆ, ಫಲಾನುಭವಿ ಹೆಸರು, ಚಟುವಟಿಕೆಯಿಂದ ಪಡೆಯುತ್ತಿರುವ ಲಾಭ)</b></p>	<p><b>ಜಯರಾಮು s/o ಈರಯ್ಯ</b></p>

**ಅನುಬಂಧ**

**ಜಲಾನಯನ ಯೋಜನೆಗಳ ಚಟುವಟಿಕೆ/ಕಾಮಗಾರಿಗಳನ್ನು ಅಂತರ್ಜಾಲದಲ್ಲಿ  
ಅಳವಡಿಸಲು ಸಂಕ್ಷಿಪ್ತ ಮಾಹಿತಿ**


<p><b>ಯೋಜನೆಯ ಹೆಸರು:</b></p>	<p>ರಾಷ್ಟ್ರೀಯ ಸುಸ್ಥಿರ ಕೃಷಿ ಅಭಿಯಾನ-ಮಳೆಯಾಶ್ರಿತ ಪ್ರದೇಶಾಭಿವೃದ್ಧಿ</p>
<p><b>ವರ್ಷ:</b></p>	<p><b>2022-23</b></p>

ಕಾಮಗಾರಿ/ ಚಟುವಟಿಕೆ ಹೆಸರು:	ಪಶುಸಂಗೋಪನೆ
ಕಾಮಗಾರಿ/ಚಟುವಟಿಕೆಯ ಛಾಯಾಚಿತ್ರ (photo with Lat &Long)	
ಸರ್ವೆ ನಂಬರ್:	124/4,112/1,232/4,15/1a
ಅಕ್ಷಾಂಶ ಮತ್ತು ರೇಖಾಂಶ:	12,611086 77,168592
ಗ್ರಾಮ:	ಚಕ್ಕರೆ
ತಾಲ್ಲೂಕು:	ಚನ್ನಪಟ್ಟಣ
ಜಿಲ್ಲೆ:	ರಾಮನಗರ
ಕಾಮಗಾರಿ/ ಚಟುವಟಿಕೆ ಅಂದಾಜು ಮೊತ್ತ (ರೂಪಾಯಿಗಳಲ್ಲಿ)	20,000/-
ಕಾಮಗಾರಿ/ ಚಟುವಟಿಕೆಯ ಕುರಿತು ಸಂಕ್ಷಿಪ್ತ ವಿವರ (ಸಮುದಾಯ ಕಾಮಗಾರಿಯಾದ್ದರೆ ಅಂದಾಜು ನೀರು ಸಂಗ್ರಹಣೆ (Cubic Meter), ರಕ್ಷಣಾತ್ಮಕ ನೀರಾವರಿ ಪ್ರದೇಶ, ಫಲಾನುಭವಿಗಳ ಸಂಖ್ಯೆ, ಪೈಯಕ್ತಿಕ ಕಾಮಗಾರಿಯಾಗಿದ್ದರೆ, ಫಲಾನುಭವಿ ಹೆಸರು, ಚಟುವಟಿಕೆಯಿಂದ ಪಡೆಯುತ್ತಿರುವ ಲಾಭ)	ಗೌರಮ್ಮ w/o ನಾಗರಾಜು

ಅನುಬಂಧ


ಜಲಾನಯನ ಯೋಜನೆಗಳ ಚಟುವಟಿಕೆ/ಕಾಮಗಾರಿಗಳನ್ನು ಅಂತರ್ಜಾಲದಲ್ಲಿ  
ಅಳವಡಿಸಲು ಸಂಕ್ಷಿಪ್ತ ಮಾಹಿತಿ

ಯೋಜನೆಯ ಹೆಸರು:	ರಾಷ್ಟ್ರೀಯ ಸುಸ್ಥಿರ ಕೃಷಿ ಅಭಿಯಾನ-ಮಳೆಯಾಶ್ರಿತ ಪ್ರದೇಶಾಭಿವೃದ್ಧಿ
---------------	--

ವರ್ಷ:	2022-23
ಕಾಮಗಾರಿ/ ಚಟುವಟಿಕೆ ಹೆಸರು:	ಪಶುಸಂಗೋಪನೆ
ಕಾಮಗಾರಿ/ಚಟುವಟಿಕೆಯ ಛಾಯಾಚಿತ್ರ (photo with Lat &Long)	
ಸರ್ವೆ ನಂಬರ್:	32/4,32/6,41/1,54/2,55/2,58/7
ಅಕ್ಷಾಂಶ ಮತ್ತು ರೇಖಾಂಶ:	12,611089 77,168594
ಗ್ರಾಮ:	ಚಕ್ಕರೆ
ತಾಲ್ಲೂಕು:	ಚನ್ನಪಟ್ಟಣ
ಜಿಲ್ಲೆ:	ರಾಮನಗರ
ಕಾಮಗಾರಿ/ ಚಟುವಟಿಕೆ ಅಂದಾಜು ಮೊತ್ತ (ರೂಪಾಯಿಗಳಲ್ಲಿ)	20,000/-
ಕಾಮಗಾರಿ/ ಚಟುವಟಿಕೆಯ ಕುರಿತು ಸಂಕ್ಷಿಪ್ತ ವಿವರ (ಸಮುದಾಯ ಕಾಮಗಾರಿಯಾದ್ದರೆ ಅಂದಾಜು ನೀರು ಸಂಗ್ರಹಣೆ (Cubic Meter), ರಕ್ಷಣಾತ್ಮಕ ನೀರಾವರಿ ಪ್ರದೇಶ, ಫಲಾನುಭವಿಗಳ ಸಂಖ್ಯೆ, ಪೈಯಕ್ತಿಕ ಕಾಮಗಾರಿಯಾಗಿದ್ದರೆ, ಫಲಾನುಭವಿ ಹೆಸರು, ಚಟುವಟಿಕೆಯಿಂದ ಪಡೆಯುತ್ತಿರುವ ಲಾಭ)	ಸುರೇಂದ್ರ ಬಾಬು s/o ತಮ್ಮಯ್ಯ

ಅನುಬಂಧ

ಜಲಾನಯನ ಯೋಜನೆಗಳ ಚಟುವಟಿಕೆ/ಕಾಮಗಾರಿಗಳನ್ನು ಅಂತರ್ಜಾಲದಲ್ಲಿ  
ಅಳವಡಿಸಲು ಸಂಕ್ಷಿಪ್ತ ಮಾಹಿತಿ

ಯೋಜನೆಯ ಹೆಸರು:	ರಾಷ್ಟ್ರೀಯ ಸುಸ್ಥಿರ ಕೃಷಿ ಅಭಿಯಾನ-ಮಳೆಯಾಶ್ರಿತ ಪ್ರದೇಶಾಭಿವೃದ್ಧಿ
ವರ್ಷ:	2022-23
ಕಾಮಗಾರಿ/ ಚಟುವಟಿಕೆ ಹೆಸರು:	ಪಶುಸಂಗೋಪನೆ
ಕಾಮಗಾರಿ/ಚಟುವಟಿಕೆಯ ಛಾಯಾಚಿತ್ರ (photo with Lat &Long)	
ಸರ್ವೆ ನಂಬರ್:	506/3,262/4,506/1,264/20
ಅಕ್ಷಾಂಶ ಮತ್ತು ರೇಖಾಂಶ:	12,611086 77,168592
ಗ್ರಾಮ:	ಚಕ್ಕರೆ
ತಾಲ್ಲೂಕು:	ಚನ್ನಪಟ್ಟಣ
ಜಿಲ್ಲೆ:	ರಾಮನಗರ
ಕಾಮಗಾರಿ/ ಚಟುವಟಿಕೆ ಅಂದಾಜು ಮೊತ್ತ (ರೂಪಾಯಿಗಳಲ್ಲಿ)	20,000/-
ಕಾಮಗಾರಿ/ ಚಟುವಟಿಕೆಯ ಕುರಿತು ಸಂಕ್ಷಿಪ್ತ ವಿವರ (ಸಮುದಾಯ ಕಾಮಗಾರಿಯಾದ್ದರೆ ಅಂದಾಜು ನೀರು ಸಂಗ್ರಹಣೆ (Cubic Meter), ರಕ್ಷಣಾತ್ಮಕ ನೀರಾವರಿ ಪ್ರದೇಶ, ಫಲಾನುಭವಿಗಳ ಸಂಖ್ಯೆ, ಪೈಯಕ್ತಿಕ ಕಾಮಗಾರಿಯಾಗಿದ್ದರೆ, ಫಲಾನುಭವಿ ಹೆಸರು, ಚಟುವಟಿಕೆಯಿಂದ ಪಡೆಯುತ್ತಿರುವ ಲಾಭ)	ಜವರಪ್ಪ s/o ಚಿಕ್ಕೈದೇಗೌಡ


ಅನುಬಂಧ

**ಜಲಾನಯನ ಯೋಜನೆಗಳ ಚಟುವಟಿಕೆ/ಕಾಮಗಾರಿಗಳನ್ನು ಅಂತರ್ಜಾಲದಲ್ಲಿ  
ಅಳವಡಿಸಲು ಸಂಕ್ಷಿಪ್ತ ಮಾಹಿತಿ**

ಯೋಜನೆಯ ಹೆಸರು:	ರಾಷ್ಟ್ರೀಯ ಸುಸ್ಥಿರ ಕೃಷಿ ಅಭಿಯಾನ-ಮಳೆಯಾಶ್ರಿತ ಪ್ರದೇಶಾಭಿವೃದ್ಧಿ
ವರ್ಷ:	2022-23
ಕಾಮಗಾರಿ/ ಚಟುವಟಿಕೆ ಹೆಸರು:	ಪಶುಸಂಗೋಪನೆ
ಕಾಮಗಾರಿ/ಚಟುವಟಿಕೆಯ ಛಾಯಾಚಿತ್ರ (photo with Lat &Long)	
ಸರ್ವೆ ನಂಬರ್:	111/4,110/4
ಅಕ್ಷಾಂಶ ಮತ್ತು ರೇಖಾಂಶ:	12,611086 77,168592
ಗ್ರಾಮ:	ಚಕ್ಕರೆ
ತಾಲ್ಲೂಕು:	ಚನ್ನಪಟ್ಟಣ
ಜಿಲ್ಲೆ:	ರಾಮನಗರ
ಕಾಮಗಾರಿ/ ಚಟುವಟಿಕೆ ಅಂದಾಜು ಮೊತ್ತ (ರೂಪಾಯಿಗಳಲ್ಲಿ)	20,000/-
ಕಾಮಗಾರಿ/ ಚಟುವಟಿಕೆಯ ಕುರಿತು ಸಂಕ್ಷಿಪ್ತ ವಿವರ (ಸಮುದಾಯ ಕಾಮಗಾರಿಯಾದ್ದರೆ ಅಂದಾಜು ನೀರು ಸಂಗ್ರಹಣೆ (Cubic Meter), ರಕ್ಷಣಾತ್ಮಕ ನೀರಾವರಿ ಪ್ರದೇಶ, ಫಲಾನುಭವಿಗಳ ಸಂಖ್ಯೆ, ಪೈಯಕ್ತಿಕ ಕಾಮಗಾರಿಯಾಗಿದ್ದರೆ, ಫಲಾನುಭವಿ ಹೆಸರು, ಚಟುವಟಿಕೆಯಿಂದ ಪಡೆಯುತ್ತಿರುವ ಲಾಭ)	ಶಿವಲಿಂಗೇಗೌಡ s/o ಬಸವೇಗೌಡ


ಅನುಬಂಧ

**ಜಲಾನಯನ ಯೋಜನೆಗಳ ಚಟುವಟಿಕೆ/ಕಾಮಗಾರಿಗಳನ್ನು ಅಂತರ್ಜಾಲದಲ್ಲಿ  
ಅಳವಡಿಸಲು ಸಂಕ್ಷಿಪ್ತ ಮಾಹಿತಿ**

ಯೋಜನೆಯ ಹೆಸರು:	ರಾಷ್ಟ್ರೀಯ ಸುಸ್ಥಿರ ಕೃಷಿ ಅಭಿಯಾನ-ಮಳೆಯಾಶ್ರಿತ ಪ್ರದೇಶಾಭಿವೃದ್ಧಿ
ವರ್ಷ:	2022-23
ಕಾಮಗಾರಿ/ ಚಟುವಟಿಕೆ ಹೆಸರು:	ಪಶುಸಂಗೋಪನೆ
ಕಾಮಗಾರಿ/ಚಟುವಟಿಕೆಯ ಛಾಯಾಚಿತ್ರ (photo with Lat &Long)	
ಸರ್ವೆ ನಂಬರ್:	93/1
ಅಕ್ಷಾಂಶ ಮತ್ತು ರೇಖಾಂಶ:	12,611086 77,168592
ಗ್ರಾಮ:	ಚಕ್ಕರೆ
ತಾಲ್ಲೂಕು:	ಚನ್ನಪಟ್ಟಣ
ಜಿಲ್ಲೆ:	ರಾಮನಗರ
ಕಾಮಗಾರಿ/ ಚಟುವಟಿಕೆ ಅಂದಾಜು ಮೊತ್ತ (ರೂಪಾಯಿಗಳಲ್ಲಿ)	20,000/-
ಕಾಮಗಾರಿ/ ಚಟುವಟಿಕೆಯ ಕುರಿತು ಸಂಕ್ಷಿಪ್ತ ವಿವರ (ಸಮುದಾಯ ಕಾಮಗಾರಿಯಾದ್ದರೆ ಅಂದಾಜು ನೀರು ಸಂಗ್ರಹಣೆ (Cubic Meter), ರಕ್ಷಣಾತ್ಮಕ ನೀರಾವರಿ ಪ್ರದೇಶ, ಫಲಾನುಭವಿಗಳ ಸಂಖ್ಯೆ, ಪೈಯಕ್ಕಿಕ್ಕ ಕಾಮಗಾರಿಯಾಗಿದ್ದರೆ, ಫಲಾನುಭವಿ ಹೆಸರು, ಚಟುವಟಿಕೆಯಿಂದ ಪಡೆಯುತ್ತಿರುವ ಲಾಭ)	ಚನ್ನಪ್ಪ ಸಿ ಎಸ್/ಓ ಚನ್ನೇಗೌಡ


**ಅನುಬಂಧ**

**ಜಲಾನಯನ ಯೋಜನೆಗಳ ಚಟುವಟಿಕೆ/ಕಾಮಗಾರಿಗಳನ್ನು ಅಂತರ್ಜಾಲದಲ್ಲಿ  
ಅಳವಡಿಸಲು ಸಂಕ್ಷಿಪ್ತ ಮಾಹಿತಿ**

ಯೋಜನೆಯ ಹೆಸರು:	ರಾಷ್ಟ್ರೀಯ ಸುಸ್ಥಿರ ಕೃಷಿ ಅಭಿಯಾನ-ಮಳೆಯಾಶ್ರಿತ ಪ್ರದೇಶಾಭಿವೃದ್ಧಿ
ವರ್ಷ:	2022-23
ಕಾಮಗಾರಿ/ ಚಟುವಟಿಕೆ ಹೆಸರು:	ಪಶುಸಂಗೋಪನೆ
ಕಾಮಗಾರಿ/ಚಟುವಟಿಕೆಯ ಛಾಯಚಿತ್ರ (photo with Lat &Long)	
ಸರ್ವೆ ನಂಬರ್:	274/1
ಅಕ್ಷಾಂಶ ಮತ್ತು ರೇಖಾಂಶ:	12,611086 77,168592
ಗ್ರಾಮ:	ಚಕ್ಕರೆ
ತಾಲ್ಲೂಕು:	ಚನ್ನಪಟ್ಟಣ
ಜಿಲ್ಲೆ:	ರಾಮನಗರ
ಕಾಮಗಾರಿ/ ಚಟುವಟಿಕೆ ಅಂದಾಜು ಮೊತ್ತ (ರೂಪಾಯಿಗಳಲ್ಲಿ)	20,000/-
ಕಾಮಗಾರಿ/ ಚಟುವಟಿಕೆಯ ಕುರಿತು ಸಂಕ್ಷಿಪ್ತ ವಿವರ (ಸಮುದಾಯ ಕಾಮಗಾರಿಯಾದ್ದರೆ ಅಂದಾಜು ನೀರು ಸಂಗ್ರಹಣೆ (Cubic Meter), ರಕ್ಷಣಾತ್ಮಕ ನೀರಾವರಿ ಪ್ರದೇಶ, ಫಲಾನುಭವಿಗಳ ಸಂಖ್ಯೆ, ಪೈಯಕ್ತಿಕ ಕಾಮಗಾರಿಯಾಗಿದ್ದರೆ, ಫಲಾನುಭವಿ ಹೆಸರು, ಚಟುವಟಿಕೆಯಿಂದ ಪಡೆಯುತ್ತಿರುವ ಲಾಭ)	ಶಂಭುಗೌಡ s/o ನಿಂಗೇಗೌಡ

ಅನುಬಂಧ


ಜಲಾನಯನ ಯೋಜನೆಗಳ ಚಟುವಟಿಕೆ/ಕಾಮಗಾರಿಗಳನ್ನು ಅಂತರ್ಜಾಲದಲ್ಲಿ  
ಅಳವಡಿಸಲು ಸಂಕ್ಷಿಪ್ತ ಮಾಹಿತಿ

ಯೋಜನೆಯ ಹೆಸರು:	ರಾಷ್ಟ್ರೀಯ ಸುಸ್ಥಿರ ಕೃಷಿ ಅಭಿಯಾನ-ಮಳೆಯಾಶ್ರಿತ ಪ್ರದೇಶಾಭಿವೃದ್ಧಿ
ವರ್ಷ:	2022-23
ಕಾಮಗಾರಿ/ ಚಟುವಟಿಕೆ ಹೆಸರು:	ಪಶುಸಂಗೋಪನೆ
ಕಾಮಗಾರಿ/ಚಟುವಟಿಕೆಯ ಛಾಯಾಚಿತ್ರ (photo with Lat &Long)	
ಸರ್ವೆ ನಂಬರ್:	51/3
ಅಕ್ಷಾಂಶ ಮತ್ತು ರೇಖಾಂಶ:	12,611086 77,168592
ಗ್ರಾಮ:	ಚಕ್ಕರೆ
ತಾಲ್ಲೂಕು:	ಚನ್ನಪಟ್ಟಣ
ಜಿಲ್ಲೆ:	ರಾಮನಗರ
ಕಾಮಗಾರಿ/ ಚಟುವಟಿಕೆ ಅಂದಾಜು ಮೊತ್ತ (ರೂಪಾಯಿಗಳಲ್ಲಿ)	20,000/-
ಕಾಮಗಾರಿ/ ಚಟುವಟಿಕೆಯ ಕುರಿತು ಸಂಕ್ಷಿಪ್ತ ವಿವರ (ಸಮುದಾಯ ಕಾಮಗಾರಿಯಾದ್ದರೆ ಅಂದಾಜು ನೀರು ಸಂಗ್ರಹಣೆ (Cubic Meter), ರಕ್ಷಣಾತ್ಮಕ ನೀರಾವರಿ ಪ್ರದೇಶ, ಫಲಾನುಭವಿಗಳ ಸಂಖ್ಯೆ, ಪೈಯಕ್ರೀಕ ಕಾಮಗಾರಿಯಾಗಿದ್ದರೆ, ಫಲಾನುಭವಿ ಹೆಸರು, ಚಟುವಟಿಕೆಯಿಂದ ಪಡೆಯುತ್ತಿರುವ ಲಾಭ)	ರಾಮಲಿಂಗ s/o ಚನ್ನೇಗೌಡ



ಅನುಬಂಧ


ಜಲಾನಯನ ಯೋಜನೆಗಳ ಚಟುವಟಿಕೆ/ಕಾಮಗಾರಿಗಳನ್ನು ಅಂತರ್ಜಾಲದಲ್ಲಿ  
ಅಳವಡಿಸಲು ಸಂಕ್ಷಿಪ್ತ ಮಾಹಿತಿ

ಯೋಜನೆಯ ಹೆಸರು:	ರಾಷ್ಟ್ರೀಯ ಸುಸ್ಥಿರ ಕೃಷಿ ಅಭಿಯಾನ-ಮಳೆಯಾಶ್ರಿತ ಪ್ರದೇಶಾಭಿವೃದ್ಧಿ
ವರ್ಷ:	2022-23
ಕಾಮಗಾರಿ/ ಚಟುವಟಿಕೆ ಹೆಸರು:	ಪಶುಸಂಗೋಪನೆ
ಕಾಮಗಾರಿ/ಚಟುವಟಿಕೆಯ ಛಾಯಾಚಿತ್ರ (photo with Lat &Long)	
ಸರ್ವೆ ನಂಬರ್:	107/1a1,125/11,133/1a,133/3a,133/1b,82/2a
ಅಕ್ಷಾಂಶ ಮತ್ತು ರೇಖಾಂಶ:	12,611086 77,168592
ಗ್ರಾಮ:	ಚಕ್ಕರೆ
ತಾಲ್ಲೂಕು:	ಚನ್ನಪಟ್ಟಣ
ಜಿಲ್ಲೆ:	ರಾಮನಗರ
ಕಾಮಗಾರಿ/ ಚಟುವಟಿಕೆ ಅಂದಾಜು ಮೊತ್ತ (ರೂಪಾಯಿಗಳಲ್ಲಿ)	20,000/-
ಕಾಮಗಾರಿ/ ಚಟುವಟಿಕೆಯ ಕುರಿತು ಸಂಕ್ಷಿಪ್ತ ವಿವರ (ಸಮುದಾಯ ಕಾಮಗಾರಿಯಾದ್ದರೆ ಅಂದಾಜು ನೀರು ಸಂಗ್ರಹಣೆ (Cubic Meter), ರಕ್ಷಣಾತ್ಮಕ ನೀರಾವರಿ ಪ್ರದೇಶ, ಫಲಾನುಭವಿಗಳ ಸಂಖ್ಯೆ, ಪೈಯಕ್ಕಿಕ ಕಾಮಗಾರಿಯಾಗಿದ್ದರೆ, ಫಲಾನುಭವಿ ಹೆಸರು, ಚಟುವಟಿಕೆಯಿಂದ	ಪುಟ್ಟತಾಯಮ್ಮ w/o ರಾಮೇಗೌಡ

ಪಡೆಯುತ್ತಿರುವ ಲಾಭ)	
-------------------	--

**ಅನುಬಂಧ**


**ಜಲಾನಯನ ಯೋಜನೆಗಳ ಚಟುವಟಿಕೆ/ಕಾಮಗಾರಿಗಳನ್ನು ಅಂತರ್ಜಾಲದಲ್ಲಿ  
ಅಳವಡಿಸಲು ಸಂಕ್ಷಿಪ್ತ ಮಾಹಿತಿ**

ಯೋಜನೆಯ ಹೆಸರು:	ರಾಷ್ಟ್ರೀಯ ಸುಸ್ಥಿರ ಕೃಷಿ ಅಭಿಯಾನ-ಮಳೆಯಾಶ್ರಿತ ಪ್ರದೇಶಾಭಿವೃದ್ಧಿ
ವರ್ಷ:	2022-23
ಕಾಮಗಾರಿ/ ಚಟುವಟಿಕೆ ಹೆಸರು:	ಪಶುಸಂಗೋಪನೆ
ಕಾಮಗಾರಿ/ಚಟುವಟಿಕೆಯ ಛಾಯಾಚಿತ್ರ (photo with Lat &Long)	
ಸರ್ವೆ ನಂಬರ್:	467/2
ಅಕ್ಷಾಂಶ ಮತ್ತು ರೇಖಾಂಶ:	12,611086 77,168592
ಗ್ರಾಮ:	ಚಕ್ಕರೆ
ತಾಲ್ಲೂಕು:	ಚನ್ನಪಟ್ಟಣ
ಜಿಲ್ಲೆ:	ರಾಮನಗರ
ಕಾಮಗಾರಿ/ ಚಟುವಟಿಕೆ ಅಂದಾಜು ಮೊತ್ತ (ರೂಪಾಯಿಗಳಲ್ಲಿ)	20,000/-

<p>ಕಾಮಗಾರಿ/ ಚಟುವಟಿಕೆಯ ಕುರಿತು ಸಂಕ್ಷಿಪ್ತ ವಿವರ (ಸಮುದಾಯ ಕಾಮಗಾರಿಯಾದ್ದರೆ ಅಂದಾಜು ನೀರು ಸಂಗ್ರಹಣೆ (Cubic Meter), ರಕ್ಷಣಾತ್ಮಕ ನೀರಾವರಿ ಪ್ರದೇಶ, ಫಲಾನುಭವಿಗಳ ಸಂಖ್ಯೆ, ಪೈಯಕ್ರೀಕ ಕಾಮಗಾರಿಯಾಗಿದ್ದರೆ, ಫಲಾನುಭವಿ ಹೆಸರು, ಚಟುವಟಿಕೆಯಿಂದ ಪಡೆಯುತ್ತಿರುವ ಲಾಭ)</p>	<p>ಯಲ್ಲಪ್ಪ s/o ರಾಮೇಗೌಡ</p>
--	----------------------------

**ಅನುಬಂಧ**


**ಜಲಾನಯನ ಯೋಜನೆಗಳ ಚಟುವಟಿಕೆ/ಕಾಮಗಾರಿಗಳನ್ನು ಅಂತರ್ಜಾಲದಲ್ಲಿ ಅಳವಡಿಸಲು ಸಂಕ್ಷಿಪ್ತ ಮಾಹಿತಿ**

ಯೋಜನೆಯ ಹೆಸರು:	ರಾಷ್ಟ್ರೀಯ ಸುಸ್ಥಿರ ಕೃಷಿ ಅಭಿಯಾನ-ಮಳೆಯಾಶ್ರಿತ ಪ್ರದೇಶಾಭಿವೃದ್ಧಿ
ವರ್ಷ:	2022-23
ಕಾಮಗಾರಿ/ ಚಟುವಟಿಕೆ ಹೆಸರು:	ಪಶುಸಂಗೋಪನೆ
ಕಾಮಗಾರಿ/ಚಟುವಟಿಕೆಯ ಛಾಯಾಚಿತ್ರ (photo with Lat & Long)	<p style="text-align: center;">ಸಹಾಯಧನದಲ್ಲ</p> 
ಸರ್ವೆ ನಂಬರ್:	63/2,113/1,114/4
ಅಕ್ಷಾಂಶ ಮತ್ತು ರೇಖಾಂಶ:	12,611086 77,168592
ಗ್ರಾಮ:	ಚಕ್ಕರೆ
ತಾಲ್ಲೂಕು:	ಚನ್ನಪಟ್ಟಣ
ಜಿಲ್ಲೆ:	ರಾಮನಗರ

ಕಾಮಗಾರಿ/ ಚಟುವಟಿಕೆ ಅಂದಾಜು ಮೊತ್ತ (ರೂಪಾಯಿಗಳಲ್ಲಿ)	20,000/-
ಕಾಮಗಾರಿ/ ಚಟುವಟಿಕೆಯ ಕುರಿತು ಸಂಕ್ಷಿಪ್ತ ವಿವರ (ಸಮುದಾಯ ಕಾಮಗಾರಿಯಾದ್ದರೆ ಅಂದಾಜು ನೀರು ಸಂಗ್ರಹಣೆ (Cubic Meter), ರಕ್ಷಣಾತ್ಮಕ ನೀರಾವರಿ ಪ್ರದೇಶ, ಫಲಾನುಭವಿಗಳ ಸಂಖ್ಯೆ, ಪೈಯುಕ್ತಿಕ ಕಾಮಗಾರಿಯಾಗಿದ್ದರೆ, ಫಲಾನುಭವಿ ಹೆಸರು, ಚಟುವಟಿಕೆಯಿಂದ ಪಡೆಯುತ್ತಿರುವ ಲಾಭ)	ರಾಮಲಿಂಗಯ್ಯ s/o ಕಾಡೇಗೌಡ

ಅನುಬಂಧ


ಜಲಾನಯನ ಯೋಜನೆಗಳ ಚಟುವಟಿಕೆ/ಕಾಮಗಾರಿಗಳನ್ನು ಅಂತರ್ಜಾಲದಲ್ಲಿ  
ಅಳವಡಿಸಲು ಸಂಕ್ಷಿಪ್ತ ಮಾಹಿತಿ

ಯೋಜನೆಯ ಹೆಸರು:	ರಾಷ್ಟ್ರೀಯ ಸುಸ್ಥಿರ ಕೃಷಿ ಅಭಿಯಾನ-ಮಳೆಯಾಶ್ರಿತ ಪ್ರದೇಶಾಭಿವೃದ್ಧಿ
ವರ್ಷ:	2022-23
ಕಾಮಗಾರಿ/ ಚಟುವಟಿಕೆ ಹೆಸರು:	ಪಶುಸಂಗೋಪನೆ
ಕಾಮಗಾರಿ/ಚಟುವಟಿಕೆಯ ಛಾಯಾಚಿತ್ರ (photo with Lat & Long)	
ಸರ್ವೆ ನಂಬರ್:	27/3,29/13,23/7,28/1,23/6,35/1
ಅಕ್ಷಾಂಶ ಮತ್ತು ರೇಖಾಂಶ:	12,611086 77,168592
ಗ್ರಾಮ:	ಚಕ್ಕರೆ
ತಾಲ್ಲೂಕು:	ಚನ್ನಪಟ್ಟಣ
ಜಿಲ್ಲೆ:	ರಾಮನಗರ
ಕಾಮಗಾರಿ/ ಚಟುವಟಿಕೆ	20,000/-

ಅಂದಾಜು ಮೂತ್ತ (ರೂಪಾಯಿಗಳಲ್ಲಿ)	
ಕಾಮಗಾರಿ/ ಚಟುವಟಿಕೆಯ ಕುರಿತು ಸಂಕ್ಷಿಪ್ತ ವಿವರ (ಸಮುದಾಯ ಕಾಮಗಾರಿಯಾದ್ದರೆ ಅಂದಾಜು ನೀರು ಸಂಗ್ರಹಣೆ (Cubic Meter), ರಕ್ಷಣಾತ್ಮಕ ನೀರಾವರಿ ಪ್ರದೇಶ, ಫಲಾನುಭವಿಗಳ ಸಂಖ್ಯೆ, ಪೈಯಕ್ತಿಕ ಕಾಮಗಾರಿಯಾಗಿದ್ದರೆ, ಫಲಾನುಭವಿ ಹೆಸರು, ಚಟುವಟಿಕೆಯಿಂದ ಪಡೆಯುತ್ತಿರುವ ಲಾಭ)	ಮಹದೇವಪ್ಪ s/o ಮಾದಯ್ಯ

**ಅನುಬಂಧ**

**ಜಲಾನಯನ ಯೋಜನೆಗಳ ಚಟುವಟಿಕೆ/ಕಾಮಗಾರಿಗಳನ್ನು ಅಂತರ್ಜಾಲದಲ್ಲಿ  
ಅಳವಡಿಸಲು ಸಂಕ್ಷಿಪ್ತ ಮಾಹಿತಿ**

ಯೋಜನೆಯ ಹೆಸರು:	ರಾಷ್ಟ್ರೀಯ ಸುಸ್ಥಿರ ಕೃಷಿ ಅಭಿಯಾನ-ಮಳೆಯಾಶ್ರಿತ ಪ್ರದೇಶಾಭಿವೃದ್ಧಿ
ವರ್ಷ:	2022-23
ಕಾಮಗಾರಿ/ ಚಟುವಟಿಕೆ ಹೆಸರು:	ಪಶುಸಂಗೋಪನೆ
ಕಾಮಗಾರಿ/ಚಟುವಟಿಕೆ ಯ ಛಾಯಚಿತ್ರ (photo with Lat &Long)	
ಸರ್ವೆ ನಂಬರ್:	262/3,254/5,255/2
ಅಕ್ಷಾಂಶ ಮತ್ತು ರೇಖಾಂಶ:	12,611086 77,168592
ಗ್ರಾಮ:	ಚಕ್ಕರೆ
ತಾಲ್ಲೂಕು:	ಚನ್ನಪಟ್ಟಣ
ಜಿಲ್ಲೆ:	ರಾಮನಗರ

ಕಾಮಗಾರಿ/ ಚಟುವಟಿಕೆ ಅಂದಾಜು ಮೊತ್ತ (ರೂಪಾಯಿಗಳಲ್ಲಿ)	20,000/-
ಕಾಮಗಾರಿ/ ಚಟುವಟಿಕೆಯ ಕುರಿತು ಸಂಕ್ಷಿಪ್ತ ವಿವರ (ಸಮುದಾಯ ಕಾಮಗಾರಿಯಾದ್ದರೆ ಅಂದಾಜು ನೀರು ಸಂಗ್ರಹಣೆ (Cubic Meter), ರಕ್ಷಣಾತ್ಮಕ ನೀರಾವರಿ ಪ್ರದೇಶ, ಫಲಾನುಭವಿಗಳ ಸಂಖ್ಯೆ, ಪೈಯಕ್ತಿಕ ಕಾಮಗಾರಿಯಾಗಿದ್ದರೆ, ಫಲಾನುಭವಿ ಹೆಸರು, ಚಟುವಟಿಕೆಯಿಂದ ಪಡೆಯುತ್ತಿರುವ ಲಾಭ)	ಚನ್ನಮ್ಮ w/o ಚನ್ನೇಗೌಡ

**ಅನುಬಂಧ**


**ಜಲಾನಯನ ಯೋಜನೆಗಳ ಚಟುವಟಿಕೆ/ಕಾಮಗಾರಿಗಳನ್ನು ಅಂತರ್ಜಾಲದಲ್ಲಿ  
ಅಳವಡಿಸಲು ಸಂಕ್ಷಿಪ್ತ ಮಾಹಿತಿ**

ಯೋಜನೆಯ ಹೆಸರು:	ರಾಷ್ಟ್ರೀಯ ಸುಸ್ಥಿರ ಕೃಷಿ ಅಭಿಯಾನ-ಮಳೆಯಾಶ್ರಿತ ಪ್ರದೇಶಾಭಿವೃದ್ಧಿ
ವರ್ಷ:	2022-23
ಕಾಮಗಾರಿ/ ಚಟುವಟಿಕೆ ಹೆಸರು:	ಪಶುಸಂಗೋಪನೆ
ಕಾಮಗಾರಿ/ಚಟುವಟಿಕೆ ಯ ಛಾಯಾಚಿತ್ರ (photo with Lat & Long)	
ಸರ್ವೆ ನಂಬರ್:	178/2, 178/3
ಅಕ್ಷಾಂಶ ಮತ್ತು ರೇಖಾಂಶ:	12,611086 77,168592
ಗ್ರಾಮ:	ಚಿಕ್ಕರೆ
ತಾಲ್ಲೂಕು:	ಚನ್ನಪಟ್ಟಣ
ಜಿಲ್ಲೆ:	ರಾಮನಗರ
ಕಾಮಗಾರಿ/ ಚಟುವಟಿಕೆ ಅಂದಾಜು ಮೊತ್ತ	20,000/-

(ರೂಪಾಯಿಗಳಲ್ಲಿ)	
ಕಾಮಗಾರಿ/ ಚಟುವಟಿಕೆಯ ಕುರಿತು ಸಂಕ್ಷಿಪ್ತ ವಿವರ (ಸಮುದಾಯ ಕಾಮಗಾರಿಯಾದ್ದರೆ ಅಂದಾಜು ನೀರು ಸಂಗ್ರಹಣೆ (Cubic Meter), ರಕ್ಷಣಾತ್ಮಕ ನೀರಾವರಿ ಪ್ರದೇಶ, ಫಲಾನುಭವಿಗಳ ಸಂಖ್ಯೆ, ಪೈಯಕ್ತಿಕ ಕಾಮಗಾರಿಯಾಗಿದ್ದರೆ, ಫಲಾನುಭವಿ ಹೆಸರು, ಚಟುವಟಿಕೆಯಿಂದ ಪಡೆಯುತ್ತಿರುವ ಲಾಭ)	ಸುರೇಶ್ s/o ಯಲ್ಲೇಗೌಡ

**ಅನುಬಂಧ**


**ಜಲಾನಯನ ಯೋಜನೆಗಳ ಚಟುವಟಿಕೆ/ಕಾಮಗಾರಿಗಳನ್ನು ಅಂತರ್ಜಾಲದಲ್ಲಿ ಅಳವಡಿಸಲು ಸಂಕ್ಷಿಪ್ತ ಮಾಹಿತಿ**

ಯೋಜನೆಯ ಹೆಸರು:	ರಾಷ್ಟ್ರೀಯ ಸುಸ್ಥಿರ ಕೃಷಿ ಅಭಿಯಾನ-ಮಳೆಯಾಶ್ರಿತ ಪ್ರದೇಶಾಭಿವೃದ್ಧಿ
ವರ್ಷ:	2022-23
ಕಾಮಗಾರಿ/ ಚಟುವಟಿಕೆ ಹೆಸರು:	ಪಶುಸಂಗೋಪನೆ
ಕಾಮಗಾರಿ/ಚಟುವಟಿಕೆಯ ಛಾಯಾಚಿತ್ರ (photo with Lat &Long)	
ಸರ್ವೆ ನಂಬರ್:	265/1
ಅಕ್ಷಾಂಶ ಮತ್ತು ರೇಖಾಂಶ:	12,3648 77,960
ಗ್ರಾಮ:	ಚಕ್ಕರೆ
ತಾಲ್ಲೂಕು:	ಚನ್ನಪಟ್ಟಣ
ಜಿಲ್ಲೆ:	ರಾಮನಗರ

ಕಾಮಗಾರಿ/ ಚಟುವಟಿಕೆ ಅಂದಾಜು ಮೊತ್ತ (ರೂಪಾಯಿಗಳಲ್ಲಿ)	20,000/-
ಕಾಮಗಾರಿ/ ಚಟುವಟಿಕೆಯ ಕುರಿತು ಸಂಕ್ಷಿಪ್ತ ವಿವರ (ಸಮುದಾಯ ಕಾಮಗಾರಿಯಾದ್ದರೆ ಅಂದಾಜು ನೀರು ಸಂಗ್ರಹಣೆ (Cubic Meter), ರಕ್ಷಣಾತ್ಮಕ ನೀರಾವರಿ ಪ್ರದೇಶ, ಫಲಾನುಭವಿಗಳ ಸಂಖ್ಯೆ, ಪೈಯಕ್ತಿಕ ಕಾಮಗಾರಿಯಾಗಿದ್ದರೆ, ಫಲಾನುಭವಿ ಹೆಸರು, ಚಟುವಟಿಕೆಯಿಂದ ಪಡೆಯುತ್ತಿರುವ ಲಾಭ)	ಚಿಕ್ಕ ಎಲ್ಲೆಗೌಡ s/o ಅಂಕುಗೌಡ

**ಅನುಬಂಧ**

**ಜಲಾನಯನ ಯೋಜನೆಗಳ ಚಟುವಟಿಕೆ/ಕಾಮಗಾರಿಗಳನ್ನು ಅಂತರ್ಜಾಲದಲ್ಲಿ  
ಅಳವಡಿಸಲು ಸಂಕ್ಷಿಪ್ತ ಮಾಹಿತಿ**


ಯೋಜನೆಯ ಹೆಸರು:	ರಾಷ್ಟ್ರೀಯ ಸುಸ್ಥಿರ ಕೃಷಿ ಅಭಿಯಾನ-ಮಳೆಯಾಶ್ರಿತ ಪ್ರದೇಶಾಭಿವೃದ್ಧಿ
ವರ್ಷ:	2022-23
ಕಾಮಗಾರಿ/ ಚಟುವಟಿಕೆ ಹೆಸರು:	ಪಶುಸಂಗೋಪನೆ
ಕಾಮಗಾರಿ/ಚಟುವಟಿಕೆಯ ಛಾಯಚಿತ್ರ (photo with Lat & Long)	 <p>Latitude: 12°36'46" Longitude: 77°10'40" Elevation: 656.36±100 m Accuracy: 5.5 m Time: 15-07-2022 11:04 Note: byregowda1</p> <p style="text-align: right; color: red; font-size: small;">Powered by NoteCam</p>
ಸರ್ವೆ ನಂಬರ್:	99/1
ಅಕ್ಷಾಂಶ ಮತ್ತು ರೇಖಾಂಶ:	12,3646 77,1040
ಗ್ರಾಮ:	ಚಕ್ಕರೆ
ತಾಲ್ಲೂಕು:	ಚನ್ನಪಟ್ಟಣ



ಜಿಲ್ಲೆ:	ರಾಮನಗರ
ಕಾಮಗಾರಿ/ ಚಟುವಟಿಕೆ ಅಂದಾಜು ಮೊತ್ತ (ರೂಪಾಯಿಗಳಲ್ಲಿ)	20,000/-
ಕಾಮಗಾರಿ/ ಚಟುವಟಿಕೆಯ ಕುರಿತು ಸಂಕ್ಷಿಪ್ತ ವಿವರ (ಸಮುದಾಯ ಕಾಮಗಾರಿಯಾದ್ದರೆ ಅಂದಾಜು ನೀರು ಸಂಗ್ರಹಣೆ (Cubic Meter), ರಕ್ಷಣಾತ್ಮಕ ನೀರಾವರಿ ಪ್ರದೇಶ, ಫಲಾನುಭವಿಗಳ ಸಂಖ್ಯೆ, ಪೈಯಕ್ತಿಕ ಕಾಮಗಾರಿಯಾಗಿದ್ದರೆ, ಫಲಾನುಭವಿ ಹೆಸರು, ಚಟುವಟಿಕೆಯಿಂದ ಪಡೆಯುತ್ತಿರುವ ಲಾಭ)	ಬೈರೇಗೌಡ s/o ಸಿದ್ದೇಗೌಡ

**ಅನುಬಂಧ**


**ಜಲಾನಯನ ಯೋಜನೆಗಳ ಚಟುವಟಿಕೆ/ಕಾಮಗಾರಿಗಳನ್ನು ಅಂತರ್ಜಾಲದಲ್ಲಿ  
ಅಳವಡಿಸಲು ಸಂಕ್ಷಿಪ್ತ ಮಾಹಿತಿ**

ಯೋಜನೆಯ ಹೆಸರು:	ರಾಷ್ಟ್ರೀಯ ಸುಸ್ಥಿರ ಕೃಷಿ ಅಭಿಯಾನ-ಮಳೆಯಾಶ್ರಿತ ಪ್ರದೇಶಾಭಿವೃದ್ಧಿ
ವರ್ಷ:	2022-23
ಕಾಮಗಾರಿ/ ಚಟುವಟಿಕೆ ಹೆಸರು:	ಪಶುಸಂಗೋಪನೆ
ಕಾಮಗಾರಿ/ಚಟುವಟಿಕೆ ಯ ಛಾಯಚಿತ್ರ (photo with Lat &Long)	
ಸರ್ವೆ ನಂಬರ್:	14/12,111/9
ಅಕ್ಷಾಂಶ ಮತ್ತು ರೇಖಾಂಶ:	12,3648 ,77,959
ಗ್ರಾಮ:	ಚಕ್ಕರೆ

ತಾಲ್ಲೂಕು:	ಚನ್ನಪಟ್ಟಣ
ಜಿಲ್ಲೆ:	ರಾಮನಗರ
ಕಾಮಗಾರಿ/ ಚಟುವಟಿಕೆ ಅಂದಾಜು ಮೊತ್ತ (ರೂಪಾಯಿಗಳಲ್ಲಿ)	20,000/-
ಕಾಮಗಾರಿ/ ಚಟುವಟಿಕೆಯ ಕುರಿತು ಸಂಕ್ಷಿಪ್ತ ವಿವರ (ಸಮುದಾಯ ಕಾಮಗಾರಿಯಾದ್ದರೆ ಅಂದಾಜು ನೀರು ಸಂಗ್ರಹಣೆ (Cubic Meter), ರಕ್ಷಣಾತ್ಮಕ ನೀರಾವರಿ ಪ್ರದೇಶ, ಫಲಾನುಭವಿಗಳ ಸಂಖ್ಯೆ, ಪೈಯಕ್ತಿಕ ಕಾಮಗಾರಿಯಾಗಿದ್ದರೆ, ಫಲಾನುಭವಿ ಹೆಸರು, ಚಟುವಟಿಕೆಯಿಂದ ಪಡೆಯುತ್ತಿರುವ ಲಾಭ)	ಸಿ ಎ ಜಯರಾಮು s/o let   ಅಂಕುಗೌಡ

ಅನುಬಂಧ

**ಜಲಾನಯನ ಯೋಜನೆಗಳ ಚಟುವಟಿಕೆ/ಕಾಮಗಾರಿಗಳನ್ನು ಅಂತರ್ಜಾಲದಲ್ಲಿ  
ಅಳವಡಿಸಲು ಸಂಕ್ಷಿಪ್ತ ಮಾಹಿತಿ**

ಯೋಜನೆಯ ಹೆಸರು:	ರಾಷ್ಟ್ರೀಯ ಸುಸ್ಥಿರ ಕೃಷಿ ಅಭಿಯಾನ-ಮಳೆಯಾಶ್ರಿತ ಪ್ರದೇಶಾಭಿವೃದ್ಧಿ
ವರ್ಷ:	2022-23
ಕಾಮಗಾರಿ/ ಚಟುವಟಿಕೆ ಹೆಸರು:	ಪಶುಸಂಗೋಪನೆ
ಕಾಮಗಾರಿ/ಚಟುವಟಿಕೆಯ ಛಾಯಾಚಿತ್ರ (photo with Lat &Long)	 <p>Latitude: 12°37'13" Longitude: 77°10'12" Elevation: 657.13±25 m Accuracy: 6.7 m Time: 15-07-2022 09:50 Note: kumar.cn</p> <p style="text-align: right;">Powered by NoteCam</p>
ಸರ್ವೆ ನಂಬರ್:	49/2,143/3,144/4
ಅಕ್ಷಾಂಶ ಮತ್ತು ರೇಖಾಂಶ:	12.3713 ,77,1012

ಗ್ರಾಮ:	ಚಕ್ಕರೆ
ತಾಲ್ಲೂಕು:	ಚನ್ನಪಟ್ಟಣ
ಜಿಲ್ಲೆ:	ರಾಮನಗರ
ಕಾಮಗಾರಿ/ ಚಟುವಟಿಕೆ ಅಂದಾಜು ಮೊತ್ತ (ರೂಪಾಯಿಗಳಲ್ಲಿ)	20,000/-
ಕಾಮಗಾರಿ/ ಚಟುವಟಿಕೆಯ ಕುರಿತು ಸಂಕ್ಷಿಪ್ತ ವಿವರ (ಸಮುದಾಯ ಕಾಮಗಾರಿಯಾದ್ದರೆ ಅಂದಾಜು ನೀರು ಸಂಗ್ರಹಣೆ (Cubic Meter), ರಕ್ಷಣಾತ್ಮಕ ನೀರಾವರಿ ಪ್ರದೇಶ, ಫಲಾನುಭವಿಗಳ ಸಂಖ್ಯೆ, ಪೈಯಕ್ಕಿ ಕಾಮಗಾರಿಯಾಗಿದ್ದರೆ, ಫಲಾನುಭವಿ ಹೆಸರು, ಚಟುವಟಿಕೆಯಿಂದ ಪಡೆಯುತ್ತಿರುವ ಲಾಭ)	ಕುಮಾರ್ ಸಿ ಎನ್ ಬಿನ್ ನಂಜುಡಯ್ಯ

**ಅನುಬಂಧ**

**ಜಲಾನಯನ ಯೋಜನೆಗಳ ಚಟುವಟಿಕೆ/ಕಾಮಗಾರಿಗಳನ್ನು ಅಂತರ್ಜಾಲದಲ್ಲಿ ಅಳವಡಿಸಲು ಸಂಕ್ಷಿಪ್ತ ಮಾಹಿತಿ**

ಯೋಜನೆಯ ಹೆಸರು:	ರಾಷ್ಟ್ರೀಯ ಸುಸ್ಥಿರ ಕೃಷಿ ಅಭಿಯಾನ-ಮಳೆಯಾಶ್ರಿತ ಪ್ರದೇಶಾಭಿವೃದ್ಧಿ
ವರ್ಷ:	2022-23
ಕಾಮಗಾರಿ/ ಚಟುವಟಿಕೆ ಹೆಸರು:	ಪಶುಸಂಗೋಪನೆ
ಕಾಮಗಾರಿ/ಚಟುವಟಿಕೆಯ ಛಾಯಚಿತ್ರ (photo with Lat &Long)	 <p>Latitude: 12°36'59" Longitude: 77°9'33" Elevation: 662.43±100 m Accuracy: 7.5 m Time: 15-07-2022 10:15</p> <p style="text-align: right; color: red; font-size: small;">Powered by NoreCam</p>
ಸರ್ವೆ ನಂಬರ್:	128/94/1,94/2

ಅಕ್ಕಾಂಶ ಮತ್ತು ರೇಖಾಂಶ:	12,3659 77,933
ಗ್ರಾಮ:	ಚಕ್ಕರೆ
ತಾಲ್ಲೂಕು:	ಚನ್ನಪಟ್ಟಣ
ಜಿಲ್ಲೆ:	ರಾಮನಗರ
ಕಾಮಗಾರಿ/ ಚಟುವಟಿಕೆ ಅಂದಾಜು ಮೊತ್ತ (ರೂಪಾಯಿಗಳಲ್ಲಿ)	20,000/-
ಕಾಮಗಾರಿ/ ಚಟುವಟಿಕೆಯ ಕುರಿತು ಸಂಕ್ಷಿಪ್ತ ವಿವರ (ಸಮುದಾಯ ಕಾಮಗಾರಿಯಾದ್ದರೆ ಅಂದಾಜು ನೀರು ಸಂಗ್ರಹಣೆ (Cubic Meter), ರಕ್ಷಣಾತ್ಮಕ ನೀರಾವರಿ ಪ್ರದೇಶ, ಫಲಾನುಭವಿಗಳ ಸಂಖ್ಯೆ, ಪೈಯಕ್ರೀಕ ಕಾಮಗಾರಿಯಾಗಿದ್ದರೆ, ಫಲಾನುಭವಿ ಹೆಸರು, ಚಟುವಟಿಕೆಯಿಂದ ಪಡೆಯುತ್ತಿರುವ ಲಾಭ)	ಪುಟ್ಟಲಿಂಗಯ್ಯ s/o ಪೂಜಾರಿಲಿಂಗೇಗೌಡ

ಅನುಬಂಧ

**ಜಲಾನಯನ ಯೋಜನೆಗಳ ಚಟುವಟಿಕೆ/ಕಾಮಗಾರಿಗಳನ್ನು ಅಂತರ್ಜಾಲದಲ್ಲಿ  
ಅಳವಡಿಸಲು ಸಂಕ್ಷಿಪ್ತ ಮಾಹಿತಿ**


ಯೋಜನೆಯ ಹೆಸರು:	ರಾಷ್ಟ್ರೀಯ ಸುಸ್ಥಿರ ಕೃಷಿ ಅಭಿಯಾನ-ಮಳೆಯಾಶ್ರಿತ ಪ್ರದೇಶಾಭಿವೃದ್ಧಿ
ವರ್ಷ:	2022-23
ಕಾಮಗಾರಿ/ ಚಟುವಟಿಕೆ ಹೆಸರು:	ಪಶುಸಂಗೋಪನೆ
ಕಾಮಗಾರಿ/ಚಟುವಟಿಕೆಯ ಛಾಯಚಿತ್ರ (photo with Lat &Long)	

ಸರ್ವೆ ನಂಬರ್:	96/6,96/8,96/3A
ಅಕ್ಷಾಂಶ ಮತ್ತು ರೇಖಾಂಶ:	
ಗ್ರಾಮ:	ಚಕ್ಕರೆ
ತಾಲ್ಲೂಕು:	ಚನ್ನಪಟ್ಟಣ
ಜಿಲ್ಲೆ:	ರಾಮನಗರ
ಕಾಮಗಾರಿ/ ಚಟುವಟಿಕೆ ಅಂದಾಜು ಮೊತ್ತ (ರೂಪಾಯಿಗಳಲ್ಲಿ)	25,000/-
ಕಾಮಗಾರಿ/ ಚಟುವಟಿಕೆಯ ಕುರಿತು ಸಂಕ್ಷಿಪ್ತ ವಿವರ (ಸಮುದಾಯ ಕಾಮಗಾರಿಯಾದ್ದರೆ ಅಂದಾಜು ನೀರು ಸಂಗ್ರಹಣೆ (Cubic Meter), ರಕ್ಷಣಾತ್ಮಕ ನೀರಾವರಿ ಪ್ರದೇಶ, ಫಲಾನುಭವಿಗಳ ಸಂಖ್ಯೆ, ಪೈಯಕ್ತಿಕ ಕಾಮಗಾರಿಯಾಗಿದ್ದರೆ, ಫಲಾನುಭವಿ ಹೆಸರು, ಚಟುವಟಿಕೆಯಿಂದ ಪಡೆಯುತ್ತಿರುವ ಲಾಭ)	ವೆಂಕಟರಾಮು s/o ವೆಂಕಟೇಗೌಡ

ಅನುಬಂಧ

ಜಲಾನಯನ ಯೋಜನೆಗಳ ಚಟುವಟಿಕೆ/ಕಾಮಗಾರಿಗಳನ್ನು ಅಂತರ್ಜಾಲದಲ್ಲಿ  
ಅಳವಡಿಸಲು ಸಂಕ್ಷಿಪ್ತ ಮಾಹಿತಿ


ಯೋಜನೆಯ ಹೆಸರು:	ರಾಷ್ಟ್ರೀಯ ಸುಸ್ಥಿರ ಕೃಷಿ ಅಭಿಯಾನ-ಮಳೆಯಾಶ್ರಿತ ಪ್ರದೇಶಾಭಿವೃದ್ಧಿ
ವರ್ಷ:	2022-23
ಕಾಮಗಾರಿ/ ಚಟುವಟಿಕೆ ಹೆಸರು:	ಪಶುಸಂಗೋಪನೆ

<p>ಕಾಮಗಾರಿ/ಚಟುವಟಿಕೆಯ ಛಾಯಾಚಿತ್ರ (photo with Lat &amp;Long)</p>	 <p>Latitude: 12°377' Longitude: 77°9'19" Elevation: 667.43±100 m Accuracy: 5.8 m Time: 15-07-2022 10:42</p> <p>Powered by NoteCam</p>
<p>ಸರ್ವೆ ನಂಬರ್:</p>	<p>15/2A,16/1A,14</p>
<p>ಅಕ್ಷಾಂಶ ಮತ್ತು ರೇಖಾಂಶ:</p>	<p>12,377 77,919</p>
<p>ಗ್ರಾಮ:</p>	<p>ಚಕ್ಕರೆ</p>
<p>ತಾಲ್ಲೂಕು:</p>	<p>ಚನ್ನಪಟ್ಟಣ</p>
<p>ಜಿಲ್ಲೆ:</p>	<p>ರಾಮನಗರ</p>
<p>ಕಾಮಗಾರಿ/ ಚಟುವಟಿಕೆ ಅಂದಾಜು ಮೊತ್ತ (ರೂಪಾಯಿಗಳಲ್ಲಿ)</p>	<p>25,000/-</p>
<p>ಕಾಮಗಾರಿ/ ಚಟುವಟಿಕೆಯ ಕುರಿತು ಸಂಕ್ಷಿಪ್ತ ವಿವರ (ಸಮುದಾಯ ಕಾಮಗಾರಿಯಾದ್ದರೆ ಅಂದಾಜು ನೀರು ಸಂಗ್ರಹಣೆ (Cubic Meter), ರಕ್ಷಣಾತ್ಮಕ ನೀರಾವರಿ ಪ್ರದೇಶ, ಫಲಾನುಭವಿಗಳ ಸಂಖ್ಯೆ, ಪೈಯಕ್ತಿಕ ಕಾಮಗಾರಿಯಾಗಿದ್ದರೆ, ಫಲಾನುಭವಿ ಹೆಸರು, ಚಟುವಟಿಕೆಯಿಂದ ಪಡೆಯುತ್ತಿರುವ ಲಾಭ)</p>	<p>ಪುಟ್ಟಸ್ವಾಮಿ s/o ದಾಸೇಗೌಡ</p>

ಅನುಬಂಧ

ಜಲಾನಯನ ಯೋಜನೆಗಳ ಚಟುವಟಿಕೆ/ಕಾಮಗಾರಿಗಳನ್ನು ಅಂತರ್ಜಾಲದಲ್ಲಿ ಅಳವಡಿಸಲು ಸಂಕ್ಷಿಪ್ತ ಮಾಹಿತಿ


<p>ಯೋಜನೆಯ ಹೆಸರು:</p>	<p>ರಾಷ್ಟ್ರೀಯ ನುಸ್ಸಿರ ಕೃಷಿ ಅಭಿಯಾನ-ಮಳೆಯಾಶ್ರಿತ ಪ್ರದೇಶಾಭಿವೃದ್ಧಿ</p>
<p>ವರ್ಷ:</p>	<p>2022-23</p>
<p>ಕಾಮಗಾರಿ/</p>	<p>ಪಶುಸಂಗೋಪನೆ</p>

<p><b>ಚಟುವಟಿಕೆ ಹೆಸರು:</b> ಕಾಮಗಾರಿ/ಚಟುವಟಿಕೆಯ ಛಾಯಚಿತ್ರ (photo with Lat &amp;Long)</p>	
<p><b>ಸರ್ವೆ ನಂಬರ್:</b></p>	<p>15/2A,15/1A,16/1a</p>
<p><b>ಅಕ್ಷಾಂಶ ಮತ್ತು ರೇಖಾಂಶ:</b></p>	<p>12,378 77,921</p>
<p><b>ಗ್ರಾಮ:</b></p>	<p>ಚಕ್ಕರೆ</p>
<p><b>ತಾಲ್ಲೂಕು:</b></p>	<p>ಚನ್ನಪಟ್ಟಣ</p>
<p><b>ಜಿಲ್ಲೆ:</b></p>	<p>ರಾಮನಗರ</p>
<p><b>ಕಾಮಗಾರಿ/ ಚಟುವಟಿಕೆ ಅಂದಾಜು ಮೊತ್ತ (ರೂಪಾಯಿಗಳಲ್ಲಿ)</b></p>	<p>25,000/-</p>
<p><b>ಕಾಮಗಾರಿ/ ಚಟುವಟಿಕೆಯ ಕುರಿತು ಸಂಕ್ಷಿಪ್ತ ವಿವರ (ಸಮುದಾಯ ಕಾಮಗಾರಿಯಾದ್ದರೆ ಅಂದಾಜು ನೀರು ಸಂಗ್ರಹಣೆ (Cubic Meter), ರಕ್ಷಣಾತ್ಮಕ ನೀರಾವರಿ ಪ್ರದೇಶ, ಫಲಾನುಭವಿಗಳ ಸಂಖ್ಯೆ, ಪೈಯಕ್ಕಿ ಕಾಮಗಾರಿಯಾಗಿದ್ದರೆ, ಫಲಾನುಭವಿ ಹೆಸರು, ಚಟುವಟಿಕೆಯಿಂದ ಪಡೆಯುತ್ತಿರುವ ಲಾಭ)</b></p>	<p>ರಾಮೇಗೌಡ s/o ದಾಸೇಗೌಡ</p>

ಅನುಬಂಧ

ಜಲಾನಯನ ಯೋಜನೆಗಳ ಚಟುವಟಿಕೆ/ಕಾಮಗಾರಿಗಳನ್ನು ಅಂತರ್ಜಾಲದಲ್ಲಿ ಅಳವಡಿಸಲು ಸಂಕ್ಷಿಪ್ತ ಮಾಹಿತಿ

<p><b>ಯೋಜನೆಯ ಹೆಸರು:</b></p>	<p>ರಾಷ್ಟ್ರೀಯ ಸುಸ್ಥಿರ ಕೃಷಿ ಅಭಿಯಾನ-ಮಳೆಯಾಶ್ರಿತ ಪ್ರದೇಶಾಭಿವೃದ್ಧಿ</p>
<p><b>ವರ್ಷ:</b></p>	<p>2022-23</p>

ಕಾಮಗಾರಿ/ ಚಟುವಟಿಕೆ ಹೆಸರು:	ಪಶುಸಂಗೋಪನೆ
ಕಾಮಗಾರಿ/ಚಟುವಟಿಕೆಯ ಛಾಯಾಚಿತ್ರ (photo with Lat &Long)	
ಸರ್ವೆ ನಂಬರ್:	105/3,127/1
ಅಕ್ಷಾಂಶ ಮತ್ತು ರೇಖಾಂಶ:	12,3558 ,77,933
ಗ್ರಾಮ:	ಚಕ್ಕರೆ
ತಾಲ್ಲೂಕು:	ಚನ್ನಪಟ್ಟಣ
ಜಿಲ್ಲೆ:	ರಾಮನಗರ
ಕಾಮಗಾರಿ/ ಚಟುವಟಿಕೆ ಅಂದಾಜು ಮೊತ್ತ (ರೂಪಾಯಿಗಳಲ್ಲಿ)	17692/-
ಕಾಮಗಾರಿ/ ಚಟುವಟಿಕೆಯ ಕುರಿತು ಸಂಕ್ಷಿಪ್ತ ವಿವರ (ಸಮುದಾಯ ಕಾಮಗಾರಿಯಾದ್ದರೆ ಅಂದಾಜು ನೀರು ಸಂಗ್ರಹಣೆ (Cubic Meter), ರಕ್ಷಣಾತ್ಮಕ ನೀರಾವರಿ ಪ್ರದೇಶ, ಫಲಾನುಭವಿಗಳ ಸಂಖ್ಯೆ, ಪೈಯಕ್ತಿಕ ಕಾಮಗಾರಿಯಾಗಿದ್ದರೆ, ಫಲಾನುಭವಿ ಹೆಸರು, ಚಟುವಟಿಕೆಯಿಂದ ಪಡೆಯುತ್ತಿರುವ ಲಾಭ)	ರಾಮಕೃಷ್ಣಗೌಡ s/o ಎಲ್ಲೆಗೌಡ

**ಅನುಬಂಧ**

**ಜಲಾನಯನ ಯೋಜನೆಗಳ ಚಟುವಟಿಕೆ/ಕಾಮಗಾರಿಗಳನ್ನು ಅಂತರ್ಜಾಲದಲ್ಲಿ  
ಅಳವಡಿಸಲು ಸಂಕ್ಷಿಪ್ತ ಮಾಹಿತಿ**



ಯೋಜನೆಯ ಹೆಸರು:	ರಾಷ್ಟ್ರೀಯ ಸುಸ್ಥಿರ ಕೃಷಿ ಅಭಿಯಾನ-ಮಳೆಯಾಶ್ರಿತ ಪ್ರದೇಶಾಭಿವೃದ್ಧಿ
---------------	--



ವರ್ಷ:	2022-23
ಕಾಮಗಾರಿ/ ಚಟುವಟಿಕೆ ಹೆಸರು:	ಸೈಲೇಜ್ ಘಟಕ
ಕಾಮಗಾರಿ/ಚಟುವಟಿಕೆಯ ಛಾಯಾಚಿತ್ರ (photo with Lat &Long)	 
ಸರ್ವೆ ನಂಬರ್:	6/1,6/2b,57/2a19/5
ಅಕ್ಷಾಂಶ ಮತ್ತು ರೇಖಾಂಶ:	12,3542 77,930
ಗ್ರಾಮ:	ಚಕ್ಕರೆ
ತಾಲ್ಲೂಕು:	ಚನ್ನಪಟ್ಟಣ
ಜಿಲ್ಲೆ:	ರಾಮನಗರ
ಕಾಮಗಾರಿ/ ಚಟುವಟಿಕೆ ಅಂದಾಜು ಮೊತ್ತ (ರೂಪಾಯಿಗಳಲ್ಲಿ)	66275/-
ಕಾಮಗಾರಿ/ ಚಟುವಟಿಕೆಯ ಕುರಿತು ಸಂಕ್ಷಿಪ್ತ ವಿವರ (ಸಮುದಾಯ ಕಾಮಗಾರಿಯಾದ್ದರೆ ಅಂದಾಜು ನೀರು ಸಂಗ್ರಹಣೆ (Cubic Meter), ರಕ್ಷಣಾತ್ಮಕ ನೀರಾವರಿ ಪ್ರದೇಶ, ಫಲಾನುಭವಿಗಳ ಸಂಖ್ಯೆ, ಪೈಯಕ್ತಿಕ ಕಾಮಗಾರಿಯಾಗಿದ್ದರೆ, ಫಲಾನುಭವಿ ಹೆಸರು, ಚಟುವಟಿಕೆಯಿಂದ ಪಡೆಯುತ್ತಿರುವ ಲಾಭ)	ನಾಗರಾಜು s/o ಶಿವಣ್ಣ


ಅನುಬಂಧ

ಜಲಾನಯನ ಯೋಜನೆಗಳ ಚಟುವಟಿಕೆ/ಕಾಮಗಾರಿಗಳನ್ನು ಅಂತರ್ಜಾಲದಲ್ಲಿ  
ಅಳವಡಿಸಲು ಸಂಕ್ಷಿಪ್ತ ಮಾಹಿತಿ

ಯೋಜನೆಯ ಹೆಸರು:	ರಾಷ್ಟ್ರೀಯ ಸುಸ್ಥಿರ ಕೃಷಿ ಅಭಿಯಾನ-ಮಳೆಯಾಶ್ರಿತ ಪ್ರದೇಶಾಭಿವೃದ್ಧಿ
ವರ್ಷ:	2022-23
ಕಾಮಗಾರಿ/ ಚಟುವಟಿಕೆ ಹೆಸರು:	ಸೈಲೇಜ್ ಘಟಕ
ಕಾಮಗಾರಿ/ಚಟುವಟಿಕೆಯ ಛಾಯಾಚಿತ್ರ (photo with Lat &Long)	 
ಸರ್ವೆ ನಂಬರ್:	264/20,503/2,506/2,506/1,506/3,502/2
ಅಕ್ಷಾಂಶ ಮತ್ತು ರೇಖಾಂಶ:	12,3619, 77,1031
ಗ್ರಾಮ:	ಚಕ್ಕರೆ
ತಾಲ್ಲೂಕು:	ಚನ್ನಪಟ್ಟಣ
ಜಿಲ್ಲೆ:	ರಾಮನಗರ
ಕಾಮಗಾರಿ/ ಚಟುವಟಿಕೆ ಅಂದಾಜು ಮೊತ್ತ (ರೂಪಾಯಿಗಳಲ್ಲಿ)	62055/-
ಕಾಮಗಾರಿ/ ಚಟುವಟಿಕೆಯ ಕುರಿತು ಸಂಕ್ಷಿಪ್ತ ವಿವರ (ಸಮುದಾಯ ಕಾಮಗಾರಿಯಾದ್ದರೆ ಅಂದಾಜು ನೀರು ಸಂಗ್ರಹಣೆ (Cubic Meter), ರಕ್ಷಣಾತ್ಮಕ ನೀರಾವರಿ ಪ್ರದೇಶ, ಫಲಾನುಭವಿಗಳ ಸಂಖ್ಯೆ, ಪೈಯಕ್ತಿಕ ಕಾಮಗಾರಿಯಾಗಿದ್ದರೆ, ಫಲಾನುಭವಿ ಹೆಸರು, ಚಟುವಟಿಕೆಯಿಂದ ಪಡೆಯುತ್ತಿರುವ ಲಾಭ)	ಪುಟ್ಟಸ್ವಾಮಿ s/o ಚಿಕ್ಕದೇಗೌಡ


ಅನುಬಂಧ

**ಜಲಾನಯನ ಯೋಜನೆಗಳ ಚಟುವಟಿಕೆ/ಕಾಮಗಾರಿಗಳನ್ನು ಅಂತರ್ಜಾಲದಲ್ಲಿ  
ಅಳವಡಿಸಲು ಸಂಕ್ಷಿಪ್ತ ಮಾಹಿತಿ**

ಯೋಜನೆಯ ಹೆಸರು:	ರಾಷ್ಟ್ರೀಯ ಸುಸ್ಥಿರ ಕೃಷಿ ಅಭಿಯಾನ-ಮಳೆಯಾಶ್ರಿತ ಪ್ರದೇಶಾಭಿವೃದ್ಧಿ
ವರ್ಷ:	2022-23
ಕಾಮಗಾರಿ/ ಚಟುವಟಿಕೆ ಹೆಸರು:	ಪಶುಸಂಗೋಪನೆ
ಕಾಮಗಾರಿ/ಚಟುವಟಿಕೆಯ ಛಾಯಾಚಿತ್ರ (photo with Lat &Long)	
ಸರ್ವೆ ನಂಬರ್:	148,46/2,141/10,94/4a6
ಅಕ್ಷಾಂಶ ಮತ್ತು ರೇಖಾಂಶ:	12,3558 ,77,933
ಗ್ರಾಮ:	ಚಕ್ಕರೆ
ತಾಲ್ಲೂಕು:	ಚನ್ನಪಟ್ಟಣ
ಜಿಲ್ಲೆ:	ರಾಮನಗರ
ಕಾಮಗಾರಿ/ ಚಟುವಟಿಕೆ ಅಂದಾಜು ಮೊತ್ತ (ರೂಪಾಯಿಗಳಲ್ಲಿ)	20,000/-
ಕಾಮಗಾರಿ/ ಚಟುವಟಿಕೆಯ ಕುರಿತು ಸಂಕ್ಷಿಪ್ತ ವಿವರ (ಸಮುದಾಯ ಕಾಮಗಾರಿಯಾದ್ದರೆ ಅಂದಾಜು ನೀರು ಸಂಗ್ರಹಣೆ (Cubic Meter), ರಕ್ಷಣಾತ್ಮಕ ನೀರಾವರಿ ಪ್ರದೇಶ, ಫಲಾನುಭವಿಗಳ ಸಂಖ್ಯೆ, ಪೈಯಕ್ರೀಕ ಕಾಮಗಾರಿಯಾಗಿದ್ದರೆ, ಫಲಾನುಭವಿ ಹೆಸರು, ಚಟುವಟಿಕೆಯಿಂದ ಪಡೆಯುತ್ತಿರುವ ಲಾಭ)	ದೊಡ್ಡನು s/o ಜವರಯ್ಯ


**ಅನುಬಂಧ**

**ಜಲಾನಯನ ಯೋಜನೆಗಳ ಚಟುವಟಿಕೆ/ಕಾಮಗಾರಿಗಳನ್ನು ಅಂತರ್ಜಾಲದಲ್ಲಿ  
ಅಳವಡಿಸಲು ಸಂಕ್ಷಿಪ್ತ ಮಾಹಿತಿ**

ಯೋಜನೆಯ ಹೆಸರು:	ರಾಷ್ಟ್ರೀಯ ಸುಸ್ಥಿರ ಕೃಷಿ ಅಭಿಯಾನ-ಮಳೆಯಾಶ್ರಿತ ಪ್ರದೇಶಾಭಿವೃದ್ಧಿ
ವರ್ಷ:	2022-23
ಕಾಮಗಾರಿ/ ಚಟುವಟಿಕೆ ಹೆಸರು:	ಪಶುಸಂಗೋಪನೆ
ಕಾಮಗಾರಿ/ಚಟುವಟಿಕೆಯ ಛಾಯಚಿತ್ರ (photo with Lat &Long)	
ಸರ್ವೆ ನಂಬರ್:	268/11,467/3
ಅಕ್ಷಾಂಶ ಮತ್ತು ರೇಖಾಂಶ:	12,3824, 77,1026
ಗ್ರಾಮ:	ಚಕ್ಕರೆ
ತಾಲ್ಲೂಕು:	ಚನ್ನಪಟ್ಟಣ
ಜಿಲ್ಲೆ:	ರಾಮನಗರ
ಕಾಮಗಾರಿ/ ಚಟುವಟಿಕೆ ಅಂದಾಜು ಮೊತ್ತ (ರೂಪಾಯಿಗಳಲ್ಲಿ)	20,000/-
ಕಾಮಗಾರಿ/ ಚಟುವಟಿಕೆಯ ಕುರಿತು ಸಂಕ್ಷಿಪ್ತ ವಿವರ (ಸಮುದಾಯ ಕಾಮಗಾರಿಯಾದ್ದರೆ ಅಂದಾಜು ನೀರು ಸಂಗ್ರಹಣೆ (Cubic Meter), ರಕ್ಷಣಾತ್ಮಕ ನೀರಾವರಿ ಪ್ರದೇಶ, ಫಲಾನುಭವಿಗಳ ಸಂಖ್ಯೆ, ಪೈಯಕ್ತಿಕ ಕಾಮಗಾರಿಯಾಗಿದ್ದರೆ, ಫಲಾನುಭವಿ ಹೆಸರು, ಚಟುವಟಿಕೆಯಿಂದ ಪಡೆಯುತ್ತಿರುವ ಲಾಭ)	ಸಿದ್ದರಾಜು s/o ಕೆಂಪೀರಯ್ಯ


ಅನುಬಂಧ

ಜಲಾನಯನ ಯೋಜನೆಗಳ ಚಟುವಟಿಕೆ/ಕಾಮಗಾರಿಗಳನ್ನು ಅಂತರ್ಜಾಲದಲ್ಲಿ  
ಅಳವಡಿಸಲು ಸಂಕ್ಷಿಪ್ತ ಮಾಹಿತಿ

ಯೋಜನೆಯ ಹೆಸರು:	ರಾಷ್ಟ್ರೀಯ ಸುಸ್ಥಿರ ಕೃಷಿ ಅಭಿಯಾನ-ಮಳೆಯಾಶ್ರಿತ ಪ್ರದೇಶಾಭಿವೃದ್ಧಿ
ವರ್ಷ:	2022-23
ಕಾಮಗಾರಿ/ ಚಟುವಟಿಕೆ ಹೆಸರು:	ಪಶುಸಂಗೋಪನೆ
ಕಾಮಗಾರಿ/ಚಟುವಟಿಕೆಯ ಛಾಯಾಚಿತ್ರ (photo with Lat &Long)	 <p>Latitude: 12°36'48" Longitude: 77°9'60" Elevation: 638.45±100 m Accuracy: 9.4 m Time: 06-08-2022 10:57 Powered by NoteCam</p>
ಸರ್ವೆ ನಂಬರ್:	71/4.71/7,200/5/,200/6
ಅಕ್ಷಾಂಶ ಮತ್ತು ರೇಖಾಂಶ:	12,3648 77,960
ಗ್ರಾಮ:	ಚಕ್ಕರೆ
ತಾಲ್ಲೂಕು:	ಚನ್ನಪಟ್ಟಣ
ಜಿಲ್ಲೆ:	ರಾಮನಗರ
ಕಾಮಗಾರಿ/ ಚಟುವಟಿಕೆ ಅಂದಾಜು ಮೊತ್ತ (ರೂಪಾಯಿಗಳಲ್ಲಿ)	20,000/-
ಕಾಮಗಾರಿ/ ಚಟುವಟಿಕೆಯ ಕುರಿತು ಸಂಕ್ಷಿಪ್ತ ವಿವರ (ಸಮುದಾಯ ಕಾಮಗಾರಿಯಾದ್ದರೆ ಅಂದಾಜು ನೀರು ಸಂಗ್ರಹಣೆ (Cubic Meter), ರಕ್ಷಣಾತ್ಮಕ ನೀರಾವರಿ ಪ್ರದೇಶ, ಫಲಾನುಭವಿಗಳ ಸಂಖ್ಯೆ, ಪೈಯಕ್ರೀಕ ಕಾಮಗಾರಿಯಾಗಿದ್ದರೆ, ಫಲಾನುಭವಿ ಹೆಸರು, ಚಟುವಟಿಕೆಯಿಂದ ಪಡೆಯುತ್ತಿರುವ ಲಾಭ)	ಗೌರಮ್ಮ w/o ಯಲ್ಲಯ್ಯ

ಅನುಬಂಧ


ಜಲಾನಯನ ಯೋಜನೆಗಳ ಚಟುವಟಿಕೆ/ಕಾಮಗಾರಿಗಳನ್ನು ಅಂತರ್ಜಾಲದಲ್ಲಿ  
ಅಳವಡಿಸಲು ಸಂಕ್ಷಿಪ್ತ ಮಾಹಿತಿ

ಯೋಜನೆಯ ಹೆಸರು:	ರಾಷ್ಟ್ರೀಯ ಸುಸ್ಥಿರ ಕೃಷಿ ಅಭಿಯಾನ-ಮಳೆಯಾಶ್ರಿತ ಪ್ರದೇಶಾಭಿವೃದ್ಧಿ
ವರ್ಷ:	2022-23
ಕಾಮಗಾರಿ/ ಚಟುವಟಿಕೆ ಹೆಸರು:	ಪಶುಸಂಗೋಪನೆ
ಕಾಮಗಾರಿ/ಚಟುವಟಿಕೆ ಯ ಛಾಯಚಿತ್ರ (photo with Lat &Long)	
ಸರ್ವೆ ನಂಬರ್:	21/2,157/10,
ಅಕ್ಷಾಂಶ ಮತ್ತು ರೇಖಾಂಶ:	12,3636 77,948
ಗ್ರಾಮ:	ಚಕ್ಕರೆ
ತಾಲ್ಲೂಕು:	ಚನ್ನಪಟ್ಟಣ
ಜಿಲ್ಲೆ:	ರಾಮನಗರ
ಕಾಮಗಾರಿ/ ಚಟುವಟಿಕೆ ಅಂದಾಜು ಮೊತ್ತ (ರೂಪಾಯಿಗಳಲ್ಲಿ)	20,000/-
ಕಾಮಗಾರಿ/ ಚಟುವಟಿಕೆಯ ಕುರಿತು ಸಂಕ್ಷಿಪ್ತ ವಿವರ (ಸಮುದಾಯ ಕಾಮಗಾರಿಯಾದ್ದರೆ ಅಂದಾಜು ನೀರು ಸಂಗ್ರಹಣೆ (Cubic Meter), ರಕ್ಷಣಾತ್ಮಕ ನೀರಾವರಿ ಪ್ರದೇಶ, ಫಲಾನುಭವಿಗಳ ಸಂಖ್ಯೆ, ಪೈಯಕ್ತಿಕ ಕಾಮಗಾರಿಯಾಗಿದ್ದರೆ, ಫಲಾನುಭವಿ ಹೆಸರು, ಚಟುವಟಿಕೆಯಿಂದ	ವೆಂಕಟಭೋವಿ s/o ನಂಜುಡಭೋವಿ

ಪಡೆಯುತ್ತಿರುವ ಲಾಭ)	
-------------------	--

**ಅನುಬಂಧ**


**ಜಲಾನಯನ ಯೋಜನೆಗಳ ಚಟುವಟಿಕೆ/ಕಾಮಗಾರಿಗಳನ್ನು ಅಂತರ್ಜಾಲದಲ್ಲಿ  
ಅಳವಡಿಸಲು ಸಂಕ್ಷಿಪ್ತ ಮಾಹಿತಿ**

ಯೋಜನೆಯ ಹೆಸರು:	ರಾಷ್ಟ್ರೀಯ ಸುಸ್ಥಿರ ಕೃಷಿ ಅಭಿಯಾನ-ಮಳೆಯಾಶ್ರಿತ ಪ್ರದೇಶಾಭಿವೃದ್ಧಿ
ವರ್ಷ:	2022-23
ಕಾಮಗಾರಿ/ ಚಟುವಟಿಕೆ ಹೆಸರು:	ಪಶುಸಂಗೋಪನೆ
ಕಾಮಗಾರಿ/ಚಟುವಟಿಕೆಯ ಛಾಯಚಿತ್ರ (photo with Lat &Long)	
ಸರ್ವೆ ನಂಬರ್:	13/3,271/10
ಅಕ್ಷಾಂಶ ಮತ್ತು ರೇಖಾಂಶ:	12,3648 ,77,960
ಗ್ರಾಮ:	ಚಕ್ಕರೆ
ತಾಲ್ಲೂಕು:	ಚನ್ನಪಟ್ಟಣ
ಜಿಲ್ಲೆ:	ರಾಮನಗರ
ಕಾಮಗಾರಿ/ ಚಟುವಟಿಕೆ ಅಂದಾಜು ಮೊತ್ತ (ರೂಪಾಯಿಗಳಲ್ಲಿ)	20,000/-

<p>ಕಾಮಗಾರಿ/ ಚಟುವಟಿಕೆಯ ಕುರಿತು ಸಂಕ್ಷಿಪ್ತ ವಿವರ (ಸಮುದಾಯ ಕಾಮಗಾರಿಯಾದ್ದರೆ ಅಂದಾಜು ನೀರು ಸಂಗ್ರಹಣೆ (Cubic Meter), ರಕ್ಷಣಾತ್ಮಕ ನೀರಾವರಿ ಪ್ರದೇಶ, ಫಲಾನುಭವಿಗಳ ಸಂಖ್ಯೆ, ಪೈಯಕ್ರೀಕ ಕಾಮಗಾರಿಯಾಗಿದ್ದರೆ, ಫಲಾನುಭವಿ ಹೆಸರು, ಚಟುವಟಿಕೆಯಿಂದ ಪಡೆಯುತ್ತಿರುವ ಲಾಭ)</p>	<p>ಸಿದ್ದರಾಮಯ್ಯ s/o ಮೂತಭೋವಿ</p>
--	--------------------------------

**ಅನುಬಂಧ**

**ಜಲಾನಯನ ಯೋಜನೆಗಳ ಚಟುವಟಿಕೆ/ಕಾಮಗಾರಿಗಳನ್ನು ಅಂತರ್ಜಾಲದಲ್ಲಿ ಅಳವಡಿಸಲು ಸಂಕ್ಷಿಪ್ತ ಮಾಹಿತಿ**

ಯೋಜನೆಯ ಹೆಸರು:	ರಾಷ್ಟ್ರೀಯ ಸುಸ್ಥಿರ ಕೃಷಿ ಅಭಿಯಾನ-ಮಳೆಯಾಶ್ರಿತ ಪ್ರದೇಶಾಭಿವೃದ್ಧಿ
ವರ್ಷ:	2022-23
ಕಾಮಗಾರಿ/ ಚಟುವಟಿಕೆ ಹೆಸರು:	ಪಶುಸಂಗೋಪನೆ
ಕಾಮಗಾರಿ/ಚಟುವಟಿಕೆಯ ಛಾಯಾಚಿತ್ರ (photo with Lat &Long)	
ಸರ್ವೆ ನಂಬರ್:	75,237/2
ಅಕ್ಷಾಂಶ ಮತ್ತು ರೇಖಾಂಶ:	12°3648 77,960
ಗ್ರಾಮ:	ಚಕ್ಕರೆ
ತಾಲ್ಲೂಕು:	ಚನ್ನಪಟ್ಟಣ
ಜಿಲ್ಲೆ:	ರಾಮನಗರ
ಕಾಮಗಾರಿ/ ಚಟುವಟಿಕೆ ಅಂದಾಜು ಮೊತ್ತ	20,000/-



(ರೂಪಾಯಿಗಳಲ್ಲಿ)	
ಕಾಮಗಾರಿ/ ಚಟುವಟಿಕೆಯ ಕುರಿತು ಸಂಕ್ಷಿಪ್ತ ವಿವರ (ಸಮುದಾಯ ಕಾಮಗಾರಿಯಾದ್ದರೆ ಅಂದಾಜು ನೀರು ಸಂಗ್ರಹಣೆ (Cubic Meter), ರಕ್ಷಣಾತ್ಮಕ ನೀರಾವರಿ ಪ್ರದೇಶ, ಫಲಾನುಭವಿಗಳ ಸಂಖ್ಯೆ, ಪೈಯಕ್ರೀಕ ಕಾಮಗಾರಿಯಾಗಿದ್ದರೆ, ಫಲಾನುಭವಿ ಹೆಸರು, ಚಟುವಟಿಕೆಯಿಂದ ಪಡೆಯುತ್ತಿರುವ ಲಾಭ)	ಪುಟ್ಟರಾಜು s/o ಚನ್ನಯ್ಯ

ಅನುಬಂಧ

ಜಲಾನಯನ ಯೋಜನೆಗಳ ಚಟುವಟಿಕೆ/ಕಾಮಗಾರಿಗಳನ್ನು ಅಂತರ್ಜಾಲದಲ್ಲಿ ಅಳವಡಿಸಲು ಸಂಕ್ಷಿಪ್ತ ಮಾಹಿತಿ

ಯೋಜನೆಯ ಹೆಸರು:	ರಾಷ್ಟ್ರೀಯ ಸುಸ್ಥಿರ ಕೃಷಿ ಅಭಿಯಾನ-ಮಳೆಯಾಶ್ರಿತ ಪ್ರದೇಶಾಭಿವೃದ್ಧಿ (NMSA-RAD)
ವರ್ಷ:	2022-23
ಕಾಮಗಾರಿಯ/ ಚಟುವಟಿಕೆಯ ಹೆಸರು:	ಜಾನುವಾರು ಆಧಾರಿತ ಕೃಷಿ ಪದ್ಧತಿ / ಎರೆಹುಳುತೊಟ್ಟಿ
ಕಾಮಗಾರಿ/ಚಟುವಟಿಕೆಯ ಛಾಯಚಿತ್ರ (photo with Lat & Long)	 <p>Latitude: 12.830566 Longitude: 77.83467 Elevation: 890.91±15 m Accuracy: 2.1 m Time: 06/24/2022 12:05 Note: Ramamurthy Venkatasubramanian</p> <p>Latitude: 12.830316 Longitude: 77.834769 Elevation: 788.62±8 m Accuracy: 19.7 m Time: 2022-02-03 11:32 By: Ramamurthy Venkatasubramanian (NMSA-RAD)</p>
ಸರ್ವೆ ನಂಬರ್:	36/1
ಅಕ್ಷಾಂಶ ಮತ್ತು ರೇಖಾಂಶ:	12.830566 12.830316
ಗ್ರಾಮ:	ಕಾಕರಾಮನಹಳ್ಳಿ
ತಾಲ್ಲೂಕು:	ರಾಮನಗರ
ಜಿಲ್ಲೆ:	ರಾಮನಗರ
ಕಾಮಗಾರಿ/ ಚಟುವಟಿಕೆಯ ಅಂದಾಜು ಮೊತ್ತ (ರೂಪಾಯಿಗಳಲ್ಲಿ)	20000.00

<p>ಕಾಮಗಾರಿ/ ಚಟುವಟಿಕೆಯ ಕುರಿತು ಸಂಕ್ಷಿಪ್ತ ವಿವರ (ಸಮುದಾಯ ಕಾಮಗಾರಿಯಾಗಿದ್ದರೆ ಅಂದಾಜು ನೀರು ಸಂಗ್ರಹಣೆ (Cubic Meter), ರಕ್ಷಣಾತ್ಮಕ ನೀರಾವರಿ ಪ್ರದೇಶ, ಫಲಾನುಭವಿಗಳ ಸಂಖ್ಯೆ ವೈಯಕ್ತಿಕ ಕಾಮಗಾರಿಯಾಗಿದ್ದರೆ, ಫಲಾನುಭವಿ ಹೆಸರು, ಚಟುವಟಿಕೆಯಿಂದ ಪಡೆಯುತ್ತಿರುವ ಲಾಭ)</p>	<p>ಜಾನುವಾರು ಆಧಾರಿತ ಕೃಷಿ ಪದ್ಧತಿ / ಎರೆಹುಳುತೊಟ್ಟಿ ರಾಮಮೂರ್ತಿ ಬಿನ್ ವೆಂಕಟಪ್ಪ</p>
---	--


ಅನುಬಂಧ

ಜಲಾನಯನ ಯೋಜನೆಗಳ ಚಟುವಟಿಕೆ/ಕಾಮಗಾರಿಗಳನ್ನು ಅಂತರ್ಜಾಲದಲ್ಲಿ ಅಳವಡಿಸಲು ಸಂಕ್ಷಿಪ್ತ ಮಾಹಿತಿ

ಯೋಜನೆಯ ಹೆಸರು:	ರಾಷ್ಟ್ರೀಯ ಸುಸ್ಥಿರ ಕೃಷಿ ಅಭಿಯಾನ-ಮಳೆಯಾಶ್ರಿತ ಪ್ರದೇಶಾಭಿವೃದ್ಧಿ (NMSA-RAD)
ವರ್ಷ:	2022-23
ಕಾಮಗಾರಿಯ/ ಚಟುವಟಿಕೆಯ ಹೆಸರು:	ಜಾನುವಾರು ಆಧಾರಿತ ಕೃಷಿ ಪದ್ಧತಿ
ಕಾಮಗಾರಿ/ಚಟುವಟಿಕೆಯ ಛಾಯಚಿತ್ರ (photo with Lat &Long)	
ಸರ್ವೆ ನಂಬರ್:	40/*/*
ಅಕ್ಷಾಂಶ ಮತ್ತು ರೇಖಾಂಶ:	12.830642
ಗ್ರಾಮ:	ಕಾಕರಾಮನಹಳ್ಳಿ
ತಾಲ್ಲೂಕು:	ರಾಮನಗರ
ಜಿಲ್ಲೆ:	ರಾಮನಗರ
ಕಾಮಗಾರಿ/ ಚಟುವಟಿಕೆಯ ಅಂದಾಜು ಮೊತ್ತ (ರೂಪಾಯಿಗಳಲ್ಲಿ)	20000.00
ಕಾಮಗಾರಿ/ ಚಟುವಟಿಕೆಯ ಕುರಿತು ಸಂಕ್ಷಿಪ್ತ ವಿವರ (ಸಮುದಾಯ ಕಾಮಗಾರಿಯಾಗಿದ್ದರೆ ಅಂದಾಜು ನೀರು ಸಂಗ್ರಹಣೆ (Cubic Meter), ರಕ್ಷಣಾತ್ಮಕ ನೀರಾವರಿ ಪ್ರದೇಶ, ಫಲಾನುಭವಿಗಳ ಸಂಖ್ಯೆ, ವೈಯಕ್ತಿಕ ಕಾಮಗಾರಿಯಾಗಿದ್ದರೆ, ಫಲಾನುಭವಿ ಹೆಸರು, ಚಟುವಟಿಕೆಯಿಂದ ಪಡೆಯುತ್ತಿರುವ ಲಾಭ)	ಜಾನುವಾರು ಆಧಾರಿತ ಕೃಷಿ ಪದ್ಧತಿ / ಎರೆಹುಳುತೊಟ್ಟಿ ಜಯಮ್ಮ ಕೋಂ ಶಿವಣ್ಣ

ಅನುಬಂಧ

ಜಲಾನಯನ ಯೋಜನೆಗಳ ಚಟುವಟಿಕೆ/ಕಾಮಗಾರಿಗಳನ್ನು ಅಂತರ್ಜಾಲದಲ್ಲಿ ಅಳವಡಿಸಲು ಸಂಕ್ಷಿಪ್ತ ಮಾಹಿತಿ

ಯೋಜನೆಯ ಹೆಸರು:	ರಾಷ್ಟ್ರೀಯ ಸುಸ್ಥಿರ ಕೃಷಿ ಅಭಿಯಾನ-ಮಳೆಯಾಶ್ರಿತ ಪ್ರದೇಶಾಭಿವೃದ್ಧಿ (NMSA-RAD)
ವರ್ಷ:	2022-23
ಕಾಮಗಾರಿಯ/ ಚಟುವಟಿಕೆಯ ಹೆಸರು:	ಜಾನುವಾರು ಆಧಾರಿತ ಕೃಷಿ ಪದ್ಧತಿ
ಕಾಮಗಾರಿ/ಚಟುವಟಿಕೆಯ ಛಾಯಚಿತ್ರ (photo with Lat &Long)	 <p>Latitude: 12.846026 Longitude: 77.38331 Elevation: 846.08±12 m Accuracy: 4.1 m Time: 06-27-2022 12:04 Note: srinivasmurthy/Raghu, Kannaikuppe</p>
ಸರ್ವೆ ನಂಬರ್:	51/7
ಅಕ್ಷಾಂಶ ಮತ್ತು ರೇಖಾಂಶ:	12.846026
ಗ್ರಾಮ:	ಬನ್ನಿಕುಪ್ಪೆ
ತಾಲ್ಲೂಕು:	ರಾಮನಗರ
ಜಿಲ್ಲೆ:	ರಾಮನಗರ
ಕಾಮಗಾರಿ/ ಚಟುವಟಿಕೆಯ ಅಂದಾಜು ಮೊತ್ತ (ರೂಪಾಯಿಗಳಲ್ಲಿ)	40000.00
ಕಾಮಗಾರಿ/ ಚಟುವಟಿಕೆಯ ಕುರಿತು ಸಂಕ್ಷಿಪ್ತ ವಿವರ (ಸಮುದಾಯ ಕಾಮಗಾರಿಯಾಗಿದ್ದರೆ ಅಂದಾಜು ನೀರು ಸಂಗ್ರಹಣೆ (Cubic Meter), ರಕ್ಷಣಾತ್ಮಕ ನೀರಾವರಿ ಪ್ರದೇಶ, ಫಲಾನುಭವಿಗಳ ಸಂಖ್ಯೆ, ವೈಯಕ್ತಿಕ ಕಾಮಗಾರಿಯಾಗಿದ್ದರೆ, ಫಲಾನುಭವಿ ಹೆಸರು, ಚಟುವಟಿಕೆಯಿಂದ ಪಡೆಯುತ್ತಿರುವ ಲಾಭ)	ಶ್ರೀನಿವಾಸಮೂರ್ತಿ ಬಿನ್ ಹೆಚ್.ರಘು ಜಾನುವಾರು ಆಧಾರಿತ ಕೃಷಿ ಪದ್ಧತಿ

ಅನುಬಂಧ

ಜಲಾನಯನ ಯೋಜನೆಗಳ ಚಟುವಟಿಕೆ/ಕಾಮಗಾರಿಗಳನ್ನು ಅಂತರ್ಜಾಲದಲ್ಲಿ ಅಳವಡಿಸಲು ಸಂಕ್ಷಿಪ್ತ ಮಾಹಿತಿ

ಯೋಜನೆಯ ಹೆಸರು:	ರಾಷ್ಟ್ರೀಯ ಸುಸ್ಥಿರ ಕೃಷಿ ಅಭಿಯಾನ-ಮಳೆಯಾಶ್ರಿತ ಪ್ರದೇಶಾಭಿವೃದ್ಧಿ (NMSA-RAD)
ವರ್ಷ:	2022-23
ಕಾಮಗಾರಿಯ/ ಚಟುವಟಿಕೆಯ ಹೆಸರು:	ಜಾನುವಾರು ಆಧಾರಿತ ಕೃಷಿ ಪದ್ಧತಿ
ಕಾಮಗಾರಿ/ಚಟುವಟಿಕೆಯ ಛಾಯಚಿತ್ರ (photo with Lat &Long)	
ಸರ್ವೆ ನಂಬರ್:	84/*/*
ಅಕ್ಷಾಂಶ ಮತ್ತು ರೇಖಾಂಶ:	12.856017
ಗ್ರಾಮ:	ಕುರುಬರಕರೇನಹಳ್ಳಿ
ತಾಲ್ಲೂಕು:	ರಾಮನಗರ
ಜಿಲ್ಲೆ:	ರಾಮನಗರ
ಕಾಮಗಾರಿ/ ಚಟುವಟಿಕೆಯ ಅಂದಾಜು ಮೊತ್ತ (ರೂಪಾಯಿಗಳಲ್ಲಿ)	20000.00
ಕಾಮಗಾರಿ/ ಚಟುವಟಿಕೆಯ ಕುರಿತು ಸಂಕ್ಷಿಪ್ತ ವಿವರ (ಸಮುದಾಯ ಕಾಮಗಾರಿಯಾಗಿದ್ದರೆ ಅಂದಾಜು ನೀರು ಸಂಗ್ರಹಣೆ (Cubic Meter), ರಕ್ಷಣಾತ್ಮಕ ನೀರಾವರಿ ಪ್ರದೇಶ, ಫಲಾನುಭವಿಗಳ ಸಂಖ್ಯೆ, ವೈಯಕ್ತಿಕ ಕಾಮಗಾರಿಯಾಗಿದ್ದರೆ, ಫಲಾನುಭವಿ ಹೆಸರು, ಚಟುವಟಿಕೆಯಿಂದ ಪಡೆಯುತ್ತಿರುವ ಲಾಭ)	ಮುತ್ತಯ್ಯ ಬಿನ್ ಕುಂದಾಳಯ್ಯ


ಅನುಬಂಧ

ಜಲಾನಯನ ಯೋಜನೆಗಳ ಚಟುವಟಿಕೆ/ಕಾಮಗಾರಿಗಳನ್ನು ಅಂತರ್ಜಾಲದಲ್ಲಿ ಅಳವಡಿಸಲು ಸಂಕ್ಷಿಪ್ತ ಮಾಹಿತಿ

ಯೋಜನೆಯ ಹೆಸರು:	ರಾಷ್ಟ್ರೀಯ ಸುಸ್ಥಿರ ಕೃಷಿ ಅಭಿಯಾನ-ಮಳೆಯಾಶ್ರಿತ ಪ್ರದೇಶಾಭಿವೃದ್ಧಿ (NMSA-RAD)
ವರ್ಷ:	2022-23
ಕಾಮಗಾರಿಯ/ ಚಟುವಟಿಕೆಯ ಹೆಸರು:	ಜಾನುವಾರು ಆಧಾರಿತ ಕೃಷಿ ಪದ್ಧತಿ
ಕಾಮಗಾರಿ/ಚಟುವಟಿಕೆಯ ಛಾಯಚಿತ್ರ (photo with Lat &Long)	 <p>Latitude: 12.854815 Longitude: 77.381177 Elevation: 839.24±11 m Accuracy: 2.8 m Time: 06-27-2022 12:23 Note: srinivasmurthy/Raghu, Bannikuppe</p>
ಸರ್ವೆ ನಂಬರ್:	28/2
ಅಕ್ಷಾಂಶ ಮತ್ತು ರೇಖಾಂಶ:	12.854815
ಗ್ರಾಮ:	ಕುರುಬರಕರೇನಹಳ್ಳಿ
ತಾಲ್ಲೂಕು:	ರಾಮನಗರ
ಜಿಲ್ಲೆ:	ರಾಮನಗರ
ಕಾಮಗಾರಿ/ ಚಟುವಟಿಕೆಯ ಅಂದಾಜು ಮೊತ್ತ (ರೂಪಾಯಿಗಳಲ್ಲಿ)	20000.00
ಕಾಮಗಾರಿ/ ಚಟುವಟಿಕೆಯ ಕುರಿತು ಸಂಕ್ಷಿಪ್ತ ವಿವರ (ಸಮುದಾಯ ಕಾಮಗಾರಿಯಾಗಿದ್ದರೆ ಅಂದಾಜು ನೀರು ಸಂಗ್ರಹಣೆ (Cubic Meter), ರಕ್ಷಣಾತ್ಮಕ ನೀರಾವರಿ ಪ್ರದೇಶ, ಫಲಾನುಭವಿಗಳ ಸಂಖ್ಯೆ, ವೈಯಕ್ತಿಕ ಕಾಮಗಾರಿಯಾಗಿದ್ದರೆ, ಫಲಾನುಭವಿ ಹೆಸರು, ಚಟುವಟಿಕೆಯಿಂದ ಪಡೆಯುತ್ತಿರುವ ಲಾಭ)	ಶಾರದಮ್ಮ ಕೋಂ. ಲೇ. ಕೆ. ವಿ. ವೆಂಕಟೇಶಯ್ಯ

ಅನುಬಂಧ

ಜಲಾನಯನ ಯೋಜನೆಗಳ ಚಟುವಟಿಕೆ/ಕಾಮಗಾರಿಗಳನ್ನು ಅಂತರ್ಜಾಲದಲ್ಲಿ ಅಳವಡಿಸಲು ಸಂಕ್ಷಿಪ್ತ ಮಾಹಿತಿ

ಯೋಜನೆಯ ಹೆಸರು:	ರಾಷ್ಟ್ರೀಯ ಸುಸ್ಥಿರ ಕೃಷಿ ಅಭಿಯಾನ-ಮಳೆಯಾಶ್ರಿತ ಪ್ರದೇಶಾಭಿವೃದ್ಧಿ (NMSA-RAD)
ವರ್ಷ:	2022-23
ಕಾಮಗಾರಿಯ/ ಚಟುವಟಿಕೆಯ ಹೆಸರು:	ಜಾನುವಾರು ಆಧಾರಿತ ಕೃಷಿ ಪದ್ಧತಿ
ಕಾಮಗಾರಿ/ಚಟುವಟಿಕೆಯ ಛಾಯಚಿತ್ರ (photo with Lat &Long)	 <p>Latitude: 12.856953 Longitude: 77.364853 Elevation: 752.81±30 m Accuracy: 67.8 m Time: 07-07-2022 12:53 Note: Muniraju/Muniyappa.bethamgere</p> <p>Powered by NoteCam</p>
ಸರ್ವೆ ನಂಬರ್:	16/10
ಅಕ್ಷಾಂಶ ಮತ್ತು ರೇಖಾಂಶ:	12.857, 77.36
ಗ್ರಾಮ:	ಬೆತ್ತಂಗರೆ
ತಾಲೂಕು:	ರಾಮನಗರ
ಜಿಲ್ಲೆ:	ರಾಮನಗರ
ಕಾಮಗಾರಿ/ ಚಟುವಟಿಕೆಯ ಅಂದಾಜು ಮೊತ್ತ (ರೂಪಾಯಿಗಳಲ್ಲಿ)	40000.00
ಕಾಮಗಾರಿ/ ಚಟುವಟಿಕೆಯ ಕುರಿತು ಸಂಕ್ಷಿಪ್ತ ವಿವರ (ಸಮುದಾಯ ಕಾಮಗಾರಿಯಾಗಿದ್ದರೆ ಅಂದಾಜು ನೀರು ಸಂಗ್ರಹಣೆ (Cubic Meter), ರಕ್ಷಣಾತ್ಮಕ ನೀರಾವರಿ ಪ್ರದೇಶ, ಫಲಾನುಭವಿಗಳ ಸಂಖ್ಯೆ ವೈಯಕ್ತಿಕ ಕಾಮಗಾರಿಯಾಗಿದ್ದರೆ, ಫಲಾನುಭವಿ ಹೆಸರು, ಚಟುವಟಿಕೆಯಿಂದ ಪಡೆಯುತ್ತಿರುವ ಲಾಭ)	ಜಾನುವಾರು ಆಧಾರಿತ ಕೃಷಿ ಪದ್ಧತಿ ಮುನಿರಾಜು ಬಿನ್ ಮುನಿಯಪ್ಪ

ಅನುಬಂಧ

ಜಲಾನಯನ ಯೋಜನೆಗಳ ಚಟುವಟಿಕೆ/ಕಾಮಗಾರಿಗಳನ್ನು ಅಂತರ್ಜಾಲದಲ್ಲಿ ಅಳವಡಿಸಲು ಸಂಕ್ಷಿಪ್ತ ಮಾಹಿತಿ

ಯೋಜನೆಯ ಹೆಸರು:	ರಾಷ್ಟ್ರೀಯ ಸುಸ್ಥಿರ ಕೃಷಿ ಅಭಿಯಾನ-ಮಳೆಯಾಶ್ರಿತ ಪ್ರದೇಶಾಭಿವೃದ್ಧಿ (NMSA-RAD)
ವರ್ಷ:	2022-23
ಕಾಮಗಾರಿಯ/ ಚಟುವಟಿಕೆಯ ಹೆಸರು:	ಜಾನುವಾರು ಆಧಾರಿತ ಕೃಷಿ ಪದ್ಧತಿ / ಎರೆಹುಳುತೊಟ್ಟಿ
ಕಾಮಗಾರಿ/ಚಟುವಟಿಕೆಯ ಛಾಯಚಿತ್ರ (photo with Lat &Long)	
ಸರ್ವೆ ನಂಬರ್:	111/6
ಅಕ್ಷಾಂಶ ಮತ್ತು ರೇಖಾಂಶ:	12.850233
ಗ್ರಾಮ:	ಹಕ್ಕಿಪಿಕ್ಕಿ ಕಾಲೋನಿ
ತಾಲ್ಲೂಕು:	ರಾಮನಗರ
ಜಿಲ್ಲೆ:	ರಾಮನಗರ
ಕಾಮಗಾರಿ/ ಚಟುವಟಿಕೆಯ ಅಂದಾಜು ಮೊತ್ತ (ರೂಪಾಯಿಗಳಲ್ಲಿ)	28000.00
ಕಾಮಗಾರಿ/ ಚಟುವಟಿಕೆಯ ಕುರಿತು ಸಂಕ್ಷಿಪ್ತ ವಿವರ (ಸಮುದಾಯ ಕಾಮಗಾರಿಯಾಗಿದ್ದರೆ ಅಂದಾಜು ನೀರು ಸಂಗ್ರಹಣೆ (Cubic Meter), ರಕ್ಷಣಾತ್ಮಕ ನೀರಾವರಿ ಪ್ರದೇಶ, ಫಲಾನುಭವಿಗಳ ಸಂಖ್ಯೆ, ವೈಯಕ್ತಿಕ ಕಾಮಗಾರಿಯಾಗಿದ್ದರೆ, ಫಲಾನುಭವಿ ಹೆಸರು, ಚಟುವಟಿಕೆಯಿಂದ ಪಡೆಯುತ್ತಿರುವ ಲಾಭ)	ಜಾನುವಾರು ಆಧಾರಿತ ಕೃಷಿ ಪದ್ಧತಿ / ಎರೆಹುಳುತೊಟ್ಟಿ ಶಿವಲಿಂಗ ಬಿನ್ ಅಂಕು




ಅನುಬಂಧ

ಜಲಾನಯನ ಯೋಜನೆಗಳ ಚಟುವಟಿಕೆ/ಕಾಮಗಾರಿಗಳನ್ನು ಅಂತರ್ಜಾಲದಲ್ಲಿ ಅಳವಡಿಸಲು ಸಂಕ್ಷಿಪ್ತ ಮಾಹಿತಿ

ಯೋಜನೆಯ ಹೆಸರು:	ರಾಷ್ಟ್ರೀಯ ಸುಸ್ಥಿರ ಕೃಷಿ ಅಭಿಯಾನ-ಮಳೆಯಾಶಿತ ಪ್ರದೇಶಾಭಿವೃದ್ಧಿ (NMSA-RAD)
ವರ್ಷ:	2022-23
ಕಾಮಗಾರಿಯ/ ಚಟುವಟಿಕೆಯ ಹೆಸರು:	ಜಾನುವಾರು ಆಧಾರಿತ ಕೃಷಿ ಪದ್ಧತಿ / ಎರೆಹುಳುತೊಟ್ಟಿ
ಕಾಮಗಾರಿ/ಚಟುವಟಿಕೆಯ ಛಾಯಚಿತ್ರ (photo with Lat &Long)	 
ಸರ್ವೆ ನಂಬರ್:	269/*/*
ಅಕ್ಷಾಂಶ ಮತ್ತು ರೇಖಾಂಶ:	12.850237
ಗ್ರಾಮ:	ಹಕ್ಕಿಪಿಕ್ಕಿ ಕಾಲೋನಿ
ತಾಲ್ಲೂಕು:	ರಾಮನಗರ
ಜಿಲ್ಲೆ:	ರಾಮನಗರ
ಕಾಮಗಾರಿ/ ಚಟುವಟಿಕೆಯ ಅಂದಾಜು ಮೊತ್ತ (ರೂಪಾಯಿಗಳಲ್ಲಿ)	28000.00
ಕಾಮಗಾರಿ/ ಚಟುವಟಿಕೆಯ ಕುರಿತು ಸಂಕ್ಷಿಪ್ತ ವಿವರ (ಸಮುದಾಯ ಕಾಮಗಾರಿಯಾಗಿದ್ದರೆ ಅಂದಾಜು ನೀರು ಸಂಗ್ರಹಣೆ (Cubic Meter), ರಕ್ಷಣಾತ್ಮಕ ನೀರಾವರಿ ಪ್ರದೇಶ, ಫಲಾನುಭವಿಗಳ ಸಂಖ್ಯೆ, ವೈಯಕ್ತಿಕ ಕಾಮಗಾರಿಯಾಗಿದ್ದರೆ, ಫಲಾನುಭವಿ ಹೆಸರು, ಚಟುವಟಿಕೆಯಿಂದ ಪಡೆಯುತ್ತಿರುವ ಲಾಭ)	ಜಾನುವಾರು ಆಧಾರಿತ ಕೃಷಿ ಪದ್ಧತಿ / ಎರೆಹುಳುತೊಟ್ಟಿ ಧರ್ಮೇಂದ್ರ ಬಿನ್ ಕರಗತ್ತಾ



ಅನುಬಂಧ

ಜಲಾನಯನ ಯೋಜನೆಗಳ ಚಟುವಟಿಕೆ/ಕಾಮಗಾರಿಗಳನ್ನು ಅಂತರ್ಜಾಲದಲ್ಲಿ ಅಳವಡಿಸಲು ಸಂಕ್ಷಿಪ್ತ ಮಾಹಿತಿ

ಯೋಜನೆಯ ಹೆಸರು:	ರಾಷ್ಟ್ರೀಯ ಸುಸ್ಥಿರ ಕೃಷಿ ಅಭಿಯಾನ-ಮಳೆಯಾಶ್ರಿತ ಪ್ರದೇಶಾಭಿವೃದ್ಧಿ (NMSA-RAD)
ವರ್ಷ:	2022-23
ಕಾಮಗಾರಿಯ/ ಚಟುವಟಿಕೆಯ ಹೆಸರು:	ಜಾನುವಾರು ಆಧಾರಿತ ಕೃಷಿ ಪದ್ಧತಿ
ಕಾಮಗಾರಿ/ಚಟುವಟಿಕೆಯ ಛಾಯಚಿತ್ರ (photo with Lat &Long)	 <p>Latitude: 12.849271 Longitude: 77.367942 Elevation: 865.85±13 m Accuracy: 3.0 m Time: 06-28-2022 13:49 Note: Sollapuriah,Muthurayanagudipalya</p>
ಸರ್ವೆ ನಂಬರ್:	49/1
ಅಕ್ಷಾಂಶ ಮತ್ತು ರೇಖಾಂಶ:	12.849271, 77.367942
ಗ್ರಾಮ:	ಮುತ್ತುರಾಯನಗುಡಿಪಾಳ್ಯ
ತಾಲ್ಲೂಕು:	ರಾಮನಗರ
ಜಿಲ್ಲೆ:	ರಾಮನಗರ
ಕಾಮಗಾರಿ/ ಚಟುವಟಿಕೆಯ ಅಂದಾಜು ಮೊತ್ತ (ರೂಪಾಯಿಗಳಲ್ಲಿ)	40000.00
ಕಾಮಗಾರಿ/ ಚಟುವಟಿಕೆಯ ಕುರಿತು ಸಂಕ್ಷಿಪ್ತ ವಿವರ (ಸಮುದಾಯ ಕಾಮಗಾರಿಯಾಗಿದ್ದರೆ ಅಂದಾಜು ನೀರು ಸಂಗ್ರಹಣೆ (Cubic Meter),ರಕ್ಷಣಾತ್ಮಕ ನೀರಾವರಿ ಪ್ರದೇಶ, ಫಲಾನುಭವಿಗಳ ಸಂಖ್ಯೆ ವೈಯಕ್ತಿಕ ಕಾಮಗಾರಿಯಾಗಿದ್ದರೆ, ಫಲಾನುಭವಿ ಹೆಸರು, ಚಟುವಟಿಕೆಯಿಂದ ಪಡೆಯುತ್ತಿರುವ ಲಾಭ)	ಜಾನುವಾರು ಆಧಾರಿತ ಕೃಷಿ ಪದ್ಧತಿ ಸೊಲ್ಲಾಪುರಯ್ಯ ಬಿನ್ ವೆಂಕಟಪ್ಪ


ಅನುಬಂಧ

ಜಲಾನಯನ ಯೋಜನೆಗಳ ಚಟುವಟಿಕೆ/ಕಾಮಗಾರಿಗಳನ್ನು ಅಂತರ್ಜಾಲದಲ್ಲಿ ಅಳವಡಿಸಲು ಸಂಕ್ಷಿಪ್ತ ಮಾಹಿತಿ

ಯೋಜನೆಯ ಹೆಸರು:	ರಾಷ್ಟ್ರೀಯ ಸುಸ್ಥಿರ ಕೃಷಿ ಅಭಿಯಾನ-ಮಳೆಯಾಶ್ರಿತ ಪ್ರದೇಶಾಭಿವೃದ್ಧಿ (NMSA-RAD)
ವರ್ಷ:	2022-23
ಕಾಮಗಾರಿಯ/ ಚಟುವಟಿಕೆಯ ಹೆಸರು:	ಜಾನುವಾರು ಆಧಾರಿತ ಕೃಷಿ ಪದ್ಧತಿ / ಎರೆಹುಳುತೊಟ್ಟಿ
ಕಾಮಗಾರಿ/ಚಟುವಟಿಕೆಯ ಛಾಯಚಿತ್ರ (photo with Lat &Long)	 
ಸರ್ವೆ ನಂಬರ್:	
ಅಕ್ಷಾಂಶ ಮತ್ತು ರೇಖಾಂಶ:	12.8589 77.3663
ಗ್ರಾಮ:	ಬೆತ್ತಂಗರೆ
ತಾಲ್ಲೂಕು:	ರಾಮನಗರ
ಜಿಲ್ಲೆ:	ರಾಮನಗರ
ಕಾಮಗಾರಿ/ ಚಟುವಟಿಕೆಯ ಅಂದಾಜು ಮೊತ್ತ (ರೂಪಾಯಿಗಳಲ್ಲಿ)	28000.00
ಕಾಮಗಾರಿ/ ಚಟುವಟಿಕೆಯ ಕುರಿತು ಸಂಕ್ಷಿಪ್ತ ವಿವರ (ಸಮುದಾಯ ಕಾಮಗಾರಿಯಾಗಿದ್ದರೆ ಅಂದಾಜು ನೀರು ಸಂಗ್ರಹಣೆ (Cubic Meter), ರಕ್ಷಣಾತ್ಮಕ ನೀರಾವರಿ ಪ್ರದೇಶ, ಫಲಾನುಭವಿಗಳ ಸಂಖ್ಯೆ ವೈಯಕ್ತಿಕ ಕಾಮಗಾರಿಯಾಗಿದ್ದರೆ, ಫಲಾನುಭವಿ ಹೆಸರು, ಚಟುವಟಿಕೆಯಿಂದ ಪಡೆಯುತ್ತಿರುವ ಲಾಭ)	ಜಾನುವಾರು ಆಧಾರಿತ ಕೃಷಿ ಪದ್ಧತಿ / ಎರೆಹುಳುತೊಟ್ಟಿ ಮುನಿವೆಂಕಟಯ್ಯ ಬಿನ್ ವೆಂಕಟರಮಣಭೋವಿ

ಅನುಬಂಧ

ಜಲಾನಯನ ಯೋಜನೆಗಳ ಚಟುವಟಿಕೆ/ಕಾಮಗಾರಿಗಳನ್ನು ಅಂತರ್ಜಾಲದಲ್ಲಿ ಅಳವಡಿಸಲು ಸಂಕ್ಷಿಪ್ತ ಮಾಹಿತಿ


ಯೋಜನೆಯ ಹೆಸರು:	ರಾಷ್ಟ್ರೀಯ ಸುಸ್ಥಿರ ಕೃಷಿ ಅಭಿಯಾನ-ಮಳೆಯಾಶ್ರಿತ ಪ್ರದೇಶಾಭಿವೃದ್ಧಿ (NMSA-RAD)
ವರ್ಷ:	2022-23
ಕಾಮಗಾರಿಯ/ ಚಟುವಟಿಕೆಯ ಹೆಸರು:	ಜಾನುವಾರು ಆಧಾರಿತ ಕೃಷಿ ಪದ್ಧತಿ/ ರಸಮೇವು ಘಟಕ
ಕಾಮಗಾರಿ/ಚಟುವಟಿಕೆಯ ಛಾಯಚಿತ್ರ (photo with Lat &Long)	 <p>Latitude: 12.859165 Longitude: 77.366177 Elevation: 799.22±20 m Accuracy: 13.8 m Time: 07-18-2022 14:12 Note: Hanumaiah/Laxmi narayanappa, Bethangere</p> <p>Latitude: 12.857075 Longitude: 77.364648 Elevation: 760.92±22 m Accuracy: 7.4 m Time: 07-18-2022 13:50 Note: Hanumaiah/Laxmi narayanappa, Bethangere</p> <p>Latitude: 12.857175 Longitude: 77.364708 Elevation: 764.52±36 m Accuracy: 9.2 m Time: 07-18-2022 13:41 Note: Hanumaiah/Laxmi narayanappa, Bethangere</p>
ಸರ್ವೆ ನಂಬರ್:	
ಅಕ್ಷಾಂಶ ಮತ್ತು ರೇಖಾಂಶ:	12.8570 77.3646
ಗ್ರಾಮ:	ಬೆತ್ತಂಗರೆ
ತಾಲ್ಲೂಕು:	ರಾಮನಗರ
ಜಿಲ್ಲೆ:	ರಾಮನಗರ
ಕಾಮಗಾರಿ/ ಚಟುವಟಿಕೆಯ ಅಂದಾಜು ಮೊತ್ತ (ರೂಪಾಯಿಗಳಲ್ಲಿ)	81057.00
ಕಾಮಗಾರಿ/ ಚಟುವಟಿಕೆಯ ಕುರಿತು ಸಂಕ್ಷಿಪ್ತ ವಿವರ (ಸಮುದಾಯ ಕಾಮಗಾರಿಯಾಗಿದ್ದರೆ ಅಂದಾಜು ನೀರು ಸಂಗ್ರಹಣೆ (Cubic Meter), ರಕ್ಷಣಾತ್ಮಕ ನೀರಾವರಿ ಪ್ರದೇಶ, ಫಲಾನುಭವಿಗಳ ಸಂಖ್ಯೆ ವೈಯಕ್ತಿಕ ಕಾಮಗಾರಿಯಾಗಿದ್ದರೆ, ಫಲಾನುಭವಿ ಹೆಸರು, ಚಟುವಟಿಕೆಯಿಂದ ಪಡೆಯುತ್ತಿರುವ ಲಾಭ)	ಜಾನುವಾರು ಆಧಾರಿತ ಕೃಷಿ ಪದ್ಧತಿ/ ರಸಮೇವು ಘಟಕ ಹನುಮಯ್ಯ ಬಿನ್ ಲಕ್ಷ್ಮೀನಾರಾಯಣಪ್ಪ

ಜಲಾನಯನ ಯೋಜನೆಗಳ ಚಟುವಟಿಕೆ/ಕಾಮಗಾರಿಗಳನ್ನು ಅಂತರ್ಜಾಲದಲ್ಲಿ ಅಳವಡಿಸಲು ಸಂಕ್ಷಿಪ್ತ ಮಾಹಿತಿ

ಯೋಜನೆಯ ಹೆಸರು:	ರಾಷ್ಟ್ರೀಯ ಸುಸ್ಥಿರ ಕೃಷಿ ಅಭಿಯಾನ-ಮಳೆಯಾಶ್ರಿತ ಪ್ರದೇಶಾಭಿವೃದ್ಧಿ (NMSA-RAD)
ವರ್ಷ:	2022-23
ಕಾಮಗಾರಿಯ/ ಚಟುವಟಿಕೆಯ ಹೆಸರು:	ಜಾನುವಾರು ಆಧಾರಿತ ಕೃಷಿ ಪದ್ಧತಿ / ಎರೆಹುಳುತೊಟ್ಟಿ/ ರಸಮೇವು ಘಟಕ
ಕಾಮಗಾರಿ/ಚಟುವಟಿಕೆಯ ಛಾಯಚಿತ್ರ (photo with Lat &Long)	<p>Latitude: 12.846336 Longitude: 77.383092 Elevation: 739.39+24 m Accuracy: 38.8 m Time: 07-07-2022 11:47 Note: Savithramma/Muthaiah,Nannikuppe</p> <p>Latitude: 12.847232 Longitude: 77.383809 Elevation: 1169.39+65 m Accuracy: 133.6 m Time: 07-07-2022 11:46 Note: Savithramma/Muthaiah,Nannikuppe</p> <p>Latitude: 12.846239 Longitude: 77.383111 Elevation: 809.97+23 m Accuracy: 9.9 m Time: 07-07-2022 12:20 Note: Savithramma/Muthaiah,Nannikuppe</p>
ಸರ್ವೆ ನಂಬರ್:	
ಅಕ್ಷಾಂಶ ಮತ್ತು ರೇಖಾಂಶ:	12.846, 77.38
ಗ್ರಾಮ:	ಬನ್ನಿಕುಪ್ಪೆ
ತಾಲ್ಲೂಕು:	ರಾಮನಗರ
ಜಿಲ್ಲೆ:	ರಾಮನಗರ
ಕಾಮಗಾರಿ/ ಚಟುವಟಿಕೆಯ ಅಂದಾಜು ಮೊತ್ತ (ರೂಪಾಯಿಗಳಲ್ಲಿ)	89857.00
ಕಾಮಗಾರಿ/ ಚಟುವಟಿಕೆಯ ಕುರಿತು ಸಂಕ್ಷಿಪ್ತ ವಿವರ (ಸಮುದಾಯ ಕಾಮಗಾರಿಯಾಗಿದ್ದರೆ ಅಂದಾಜು ನೀರು ಸಂಗ್ರಹಣೆ (Cubic Meter), ರಕ್ಷಣಾತ್ಮಕ ನೀರಾವರಿ ಪ್ರದೇಶ, ಫಲಾನುಭವಿಗಳ ಸಂಖ್ಯೆ, ವೈಯಕ್ತಿಕ ಕಾಮಗಾರಿಯಾಗಿದ್ದರೆ, ಫಲಾನುಭವಿ ಹೆಸರು, ಚಟುವಟಿಕೆಯಿಂದ ಪಡೆಯುತ್ತಿರುವ ಲಾಭ)	ಜಾನುವಾರು ಆಧಾರಿತ ಕೃಷಿ ಪದ್ಧತಿ / ಎರೆಹುಳುತೊಟ್ಟಿ/ ರಸಮೇವು ಘಟಕ ಸಾವಿತ್ರಮ್ಮ ಕೋಂ ಮತ್ತಯ್ಯ.

ಅನುಬಂಧ

ಜಲಾನಯನ ಯೋಜನೆಗಳ ಚಟುವಟಿಕೆ/ಕಾಮಗಾರಿಗಳನ್ನು ಅಂತರ್ಜಾಲದಲ್ಲಿ ಅಳವಡಿಸಲು ಸಂಕ್ಷಿಪ್ತ ಮಾಹಿತಿ

ಯೋಜನೆಯ ಹೆಸರು:	ರಾಷ್ಟ್ರೀಯ ಸುಸ್ಥಿರ ಕೃಷಿ ಅಭಿಯಾನ-ಮಳೆಯಾಶ್ರಿತ ಪ್ರದೇಶಾಭಿವೃದ್ಧಿ (NMSA-RAD)
ವರ್ಷ:	2022-23
ಕಾಮಗಾರಿಯ/ ಚಟುವಟಿಕೆಯ ಹೆಸರು:	ಜಾನುವಾರು ಆಧಾರಿತ ಕೃಷಿ ಪದ್ಧತಿ/ ರಸಮೇವು ಘಟಕ
ಕಾಮಗಾರಿ/ಚಟುವಟಿಕೆಯ ಛಾಯಚಿತ್ರ (photo with Lat &Long)	
ಸರ್ವೆ ನಂಬರ್:	
ಅಕ್ಷಾಂಶ ಮತ್ತು ರೇಖಾಂಶ:	12.8492 77.3850
ಗ್ರಾಮ:	ಬನ್ನಿಕುಪ್ಪೆ
ತಾಲ್ಲೂಕು:	ರಾಮನಗರ
ಜಿಲ್ಲೆ:	ರಾಮನಗರ
ಕಾಮಗಾರಿ/ ಚಟುವಟಿಕೆಯ ಅಂದಾಜು ಮೊತ್ತ (ರೂಪಾಯಿಗಳಲ್ಲಿ)	81857.00
ಕಾಮಗಾರಿ/ ಚಟುವಟಿಕೆಯ ಕುರಿತು ಸಂಕ್ಷಿಪ್ತ ವಿವರ (ಸಮುದಾಯ ಕಾಮಗಾರಿಯಾಗಿದ್ದರೆ ಅಂದಾಜು ನೀರು ಸಂಗ್ರಹಣೆ (Cubic Meter), ರಕ್ಷಣಾತ್ಮಕ ನೀರಾವರಿ ಪ್ರದೇಶ, ಫಲಾನುಭವಿಗಳ ಸಂಖ್ಯೆ ವೈಯಕ್ತಿಕ ಕಾಮಗಾರಿಯಾಗಿದ್ದರೆ, ಫಲಾನುಭವಿ ಹೆಸರು, ಚಟುವಟಿಕೆಯಿಂದ ಪಡೆಯುತ್ತಿರುವ ಲಾಭ)	ಜಾನುವಾರು ಆಧಾರಿತ ಕೃಷಿ ಪದ್ಧತಿ/ ರಸಮೇವು ಘಟಕ ರಂಗೇಗೌಡ ಬಿನ್ ಮಾಗಡೇಗೌಡ

ಅನುಬಂಧ

ಜಲಾನಯನ ಯೋಜನೆಗಳ ಚಟುವಟಿಕೆ/ಕಾಮಗಾರಿಗಳನ್ನು ಅಂತರ್ಜಾಲದಲ್ಲಿ ಅಳವಡಿಸಲು ಸಂಕ್ಷಿಪ್ತ ಮಾಹಿತಿ

ಯೋಜನೆಯ ಹೆಸರು:	ರಾಷ್ಟ್ರೀಯ ಸುಸ್ಥಿರ ಕೃಷಿ ಅಭಿಯಾನ-ಮಳೆಯಾಶ್ರಿತ ಪ್ರದೇಶಾಭಿವೃದ್ಧಿ (NMSA-RAD)
ವರ್ಷ:	2022-23
ಕಾಮಗಾರಿಯ/ ಚಟುವಟಿಕೆಯ ಹೆಸರು:	ಜಾನುವಾರು ಆಧಾರಿತ ಕೃಷಿ ಪದ್ಧತಿ / ಎರೆಹುಳುತೊಟ್ಟಿ / ರಸಮೇವು ಘಟಕ
ಕಾಮಗಾರಿ/ಚಟುವಟಿಕೆಯ ಛಾಯಚಿತ್ರ (photo with Lat &Long)	 <p>Latitude: 12.81802 Longitude: 77.394357 Elevation: 451.79497 m Accuracy: 5.5 m Time: 07-14-2022 13:14 Note: Gopiah/Hombaiah, Vejarahalli</p> <p>Latitude: 12.818046 Longitude: 77.394241 Elevation: 745.29153 m Accuracy: 5.5 m Time: 07-14-2022 12:57 Note: Gopiah/Hombaiah, Vejarahalli</p> <p>Latitude: 12.817846 Longitude: 77.394219 Elevation: 745.31152 m Accuracy: 23.6 m Time: 07-14-2022 12:55 Note: Gopiah/Hombaiah, Vejarahalli</p>
ಸರ್ವೆ ನಂಬರ್:	
ಅಕ್ಷಾಂಶ ಮತ್ತು ರೇಖಾಂಶ:	12.8180 773942
ಗ್ರಾಮ:	ವಾಜರಹಳ್ಳಿ
ತಾಲ್ಲೂಕು:	ರಾಮನಗರ
ಜಿಲ್ಲೆ:	ರಾಮನಗರ
ಕಾಮಗಾರಿ/ ಚಟುವಟಿಕೆಯ ಅಂದಾಜು ಮೊತ್ತ (ರೂಪಾಯಿಗಳಲ್ಲಿ)	89857.00
ಕಾಮಗಾರಿ/ ಚಟುವಟಿಕೆಯ ಕುರಿತು ಸಂಕ್ಷಿಪ್ತ ವಿವರ (ಸಮುದಾಯ ಕಾಮಗಾರಿಯಾಗಿದ್ದರೆ ಅಂದಾಜು ನೀರು ಸಂಗ್ರಹಣೆ (Cubic Meter), ರಕ್ಷಣಾತ್ಮಕ ನೀರಾವರಿ ಪ್ರದೇಶ, ಫಲಾನುಭವಿಗಳ ಸಂಖ್ಯೆ ವೈಯಕ್ತಿಕ ಕಾಮಗಾರಿಯಾಗಿದ್ದರೆ, ಫಲಾನುಭವಿ ಹೆಸರು, ಚಟುವಟಿಕೆಯಿಂದ ಪಡೆಯುತ್ತಿರುವ ಲಾಭ)	ಜಾನುವಾರು ಆಧಾರಿತ ಕೃಷಿ ಪದ್ಧತಿ / ಎರೆಹುಳುತೊಟ್ಟಿ / ರಸಮೇವು ಘಟಕ ಗೋಪಯ್ಯ ಬಿನ್ ಹೊಂಬಯ್ಯ

ಅನುಬಂಧ


ಜಲಾನಯನ ಯೋಜನೆಗಳ ಚಟುವಟಿಕೆ/ಕಾಮಗಾರಿಗಳನ್ನು ಅಂತರ್ಜಾಲದಲ್ಲಿ ಅಳವಡಿಸಲು ಸಂಕ್ಷಿಪ್ತ ಮಾಹಿತಿ

ಯೋಜನೆಯ ಹೆಸರು:	ರಾಷ್ಟ್ರೀಯ ಸುಸ್ಥಿರ ಕೃಷಿ ಅಭಿಯಾನ-ಮಳೆಯಾಶ್ರಿತ ಪ್ರದೇಶಾಭಿವೃದ್ಧಿ (NMSA-RAD)
ವರ್ಷ:	2022-23
ಕಾಮಗಾರಿಯ/ ಚಟುವಟಿಕೆಯ ಹೆಸರು:	ಜಾನುವಾರು ಆಧಾರಿತ ಕೃಷಿ ಪದ್ಧತಿ/ ರಸಮೇವು ಘಟಕ
ಕಾಮಗಾರಿ/ಚಟುವಟಿಕೆಯ ಛಾಯಚಿತ್ರ (photo with Lat &Long)	  <p>Altitude: 12.847117 Longitude: 77.384106 Elevation: 741.67±22 m Accuracy: 10.3 m</p> <p>Latitude: 12.847046 Longitude: 77.384208 Elevation: 750.27±27 m Accuracy: 22.4 m Time: 07-07-2022 12:39 Note: Shivanurappa,Bassappa,Bannikoppa Powered by Aardr.com</p>
ಸರ್ವೆ ನಂಬರ್:	64/4
ಅಕ್ಷಾಂಶ ಮತ್ತು ರೇಖಾಂಶ:	12.847111 12.847046
ಗ್ರಾಮ:	ಬನ್ನಿಕುಪ್ಪೆ
ತಾಲ್ಲೂಕು:	ರಾಮನಗರ
ಜಿಲ್ಲೆ:	ರಾಮನಗರ
ಕಾಮಗಾರಿ/ ಚಟುವಟಿಕೆಯ ಅಂದಾಜು ಮೊತ್ತ (ರೂಪಾಯಿಗಳಲ್ಲಿ)	81857.00
ಕಾಮಗಾರಿ/ ಚಟುವಟಿಕೆಯ ಕುರಿತು ಸಂಕ್ಷಿಪ್ತ ವಿವರ (ಸಮುದಾಯ ಕಾಮಗಾರಿಯಾಗಿದ್ದರೆ ಅಂದಾಜು ನೀರು ಸಂಗ್ರಹಣೆ (Cubic Meter),ರಕ್ಷಣಾತ್ಮಕ ನೀರಾವರಿ ಪ್ರದೇಶ, ಫಲಾನುಭವಿಗಳ ಸಂಖ್ಯೆ ವೈಯಕ್ತಿಕ ಕಾಮಗಾರಿಯಾಗಿದ್ದರೆ, ಫಲಾನುಭವಿ ಹೆಸರು, ಚಟುವಟಿಕೆಯಿಂದ ಪಡೆಯುತ್ತಿರುವ ಲಾಭ)	ಜಾನುವಾರು ಆಧಾರಿತ ಕೃಷಿ ಪದ್ಧತಿ/ ರಸಮೇವು ಘಟಕ ಶಿವರುದ್ರಯ್ಯ ಬಿನ್ ಬಸಪ್ಪ



ಅನುಬಂಧ

ಜಲಾನಯನ ಯೋಜನೆಗಳ ಚಟುವಟಿಕೆ/ಕಾಮಗಾರಿಗಳನ್ನು ಅಂತರ್ಜಾಲದಲ್ಲಿ ಅಳವಡಿಸಲು ಸಂಕ್ಷಿಪ್ತ ಮಾಹಿತಿ

ಯೋಜನೆಯ ಹೆಸರು:	ರಾಷ್ಟ್ರೀಯ ಸುಸ್ಥಿರ ಕೃಷಿ ಅಭಿಯಾನ-ಮಳೆಯಾಶ್ರಿತ ಪ್ರದೇಶಾಭಿವೃದ್ಧಿ (NMSA-RAD)
ವರ್ಷ:	2022-23
ಕಾಮಗಾರಿಯ/ ಚಟುವಟಿಕೆಯ ಹೆಸರು:	ಜಾನುವಾರು ಆಧಾರಿತ ಕೃಷಿ ಪದ್ಧತಿ / ಎರೆಹುಳುತೊಟ್ಟಿ
ಕಾಮಗಾರಿ/ಚಟುವಟಿಕೆಯ ಛಾಯಚಿತ್ರ (photo with Lat &Long)	 <p>The first photograph shows a concrete structure under construction in a rural area with palm trees. The second photograph shows a group of people, including men and women, standing next to a cow in a similar rural setting.</p>
ಸರ್ವೆ ನಂಬರ್:	73/2
ಅಕ್ಷಾಂಶ ಮತ್ತು ರೇಖಾಂಶ:	
ಗ್ರಾಮ:	ಕುರುಬರಕರೇನಹಳ್ಳಿ
ತಾಲ್ಲೂಕು:	ರಾಮನಗರ
ಜಿಲ್ಲೆ:	ರಾಮನಗರ
ಕಾಮಗಾರಿ/ ಚಟುವಟಿಕೆಯ ಅಂದಾಜು ಮೊತ್ತ (ರೂಪಾಯಿಗಳಲ್ಲಿ)	28000.00
ಕಾಮಗಾರಿ/ ಚಟುವಟಿಕೆಯ ಕುರಿತು ಸಂಕ್ಷಿಪ್ತ ವಿವರ (ಸಮುದಾಯ ಕಾಮಗಾರಿಯಾಗಿದ್ದರೆ ಅಂದಾಜು ನೀರು ಸಂಗ್ರಹಣೆ (Cubic Meter), ರಕ್ಷಣಾತ್ಮಕ ನೀರಾವರಿ ಪ್ರದೇಶ, ಫಲಾನುಭವಿಗಳ ಸಂಖ್ಯೆ, ವೈಯಕ್ತಿಕ ಕಾಮಗಾರಿಯಾಗಿದ್ದರೆ, ಫಲಾನುಭವಿ ಹೆಸರು, ಚಟುವಟಿಕೆಯಿಂದ ಪಡೆಯುತ್ತಿರುವ ಲಾಭ)	ಜಾನುವಾರು ಆಧಾರಿತ ಕೃಷಿ ಪದ್ಧತಿ / ಎರೆಹುಳುತೊಟ್ಟಿ ಗೌರಮ್ಮ ಕೋಲೆ ಕೋನಪ್ಪ


ಅನುಬಂಧ

ಜಲಾನಯನ ಯೋಜನೆಗಳ ಚಟುವಟಿಕೆ/ಕಾಮಗಾರಿಗಳನ್ನು ಅಂತರ್ಜಾಲದಲ್ಲಿ ಅಳವಡಿಸಲು ಸಂಕ್ಷಿಪ್ತ ಮಾಹಿತಿ

ಯೋಜನೆಯ ಹೆಸರು:	ರಾಷ್ಟ್ರೀಯ ಸುಸ್ಥಿರ ಕೃಷಿ ಅಭಿಯಾನ-ಮಳೆಯಾಶ್ರಿತ ಪ್ರದೇಶಾಭಿವೃದ್ಧಿ (NMSA-RAD)
ವರ್ಷ:	2022-23
ಕಾಮಗಾರಿಯ/ ಚಟುವಟಿಕೆಯ ಹೆಸರು:	ಜಾನುವಾರು ಆಧಾರಿತ ಕೃಷಿ ಪದ್ಧತಿ
ಕಾಮಗಾರಿ/ಚಟುವಟಿಕೆಯ ಛಾಯಚಿತ್ರ (photo with Lat &Long)	 <p>Latitude: 12.742955 Longitude: 77.374076 Elevation: 740.1±10 m Accuracy: 8.0 m Time: 16-03-2023 14:40 Note: jayamma w/o h m maraiah</p> <p style="text-align: center;">+</p>
ಸರ್ವೆ ನಂಬರ್:	262
ಅಕ್ಷಾಂಶ ಮತ್ತು ರೇಖಾಂಶ:	12.742955
ಗ್ರಾಮ:	ಉರಗಹಳ್ಳಿ
ತಾಲ್ಲೂಕು:	ರಾಮನಗರ
ಜಿಲ್ಲೆ:	ರಾಮನಗರ
ಕಾಮಗಾರಿ/ ಚಟುವಟಿಕೆಯ ಅಂದಾಜು ಮೊತ್ತ (ರೂಪಾಯಿಗಳಲ್ಲಿ)	20000.00
ಕಾಮಗಾರಿ/ ಚಟುವಟಿಕೆಯ ಕುರಿತು ಸಂಕ್ಷಿಪ್ತ ವಿವರ (ಸಮುದಾಯ ಕಾಮಗಾರಿಯಾಗಿದ್ದರೆ ಅಂದಾಜು ನೀರು ಸಂಗ್ರಹಣೆ (Cubic Meter), ರಕ್ಷಣಾತ್ಮಕ ನೀರಾವರಿ ಪ್ರದೇಶ, ಫಲಾನುಭವಿಗಳ ಸಂಖ್ಯೆ ವೈಯಕ್ತಿಕ ಕಾಮಗಾರಿಯಾಗಿದ್ದರೆ, ಫಲಾನುಭವಿ ಹೆಸರು, ಚಟುವಟಿಕೆಯಿಂದ ಪಡೆಯುತ್ತಿರುವ ಲಾಭ)	ಜಾನುವಾರು ಆಧಾರಿತ ಕೃಷಿ ಪದ್ಧತಿ ಜಯಮ್ಮ ಕೋಂ ಮಾರಯ್ಯ


ಅನುಬಂಧ

ಜಲಾನಯನ ಯೋಜನೆಗಳ ಚಟುವಟಿಕೆ/ಕಾಮಗಾರಿಗಳನ್ನು ಅಂತರ್ಜಾಲದಲ್ಲಿ ಅಳವಡಿಸಲು ಸಂಕ್ಷಿಪ್ತ ಮಾಹಿತಿ

ಯೋಜನೆಯ ಹೆಸರು:	ರಾಷ್ಟ್ರೀಯ ಸುಸ್ಥಿರ ಕೃಷಿ ಅಭಿಯಾನ-ಮಳೆಯಾಶ್ರಿತ ಪ್ರದೇಶಾಭಿವೃದ್ಧಿ (NMSA-RAD)
ವರ್ಷ:	2022-23
ಕಾಮಗಾರಿಯ/ ಚಟುವಟಿಕೆಯ ಹೆಸರು:	ಜಾನುವಾರು ಆಧಾರಿತ ಕೃಷಿ ಪದ್ಧತಿ
ಕಾಮಗಾರಿ/ಚಟುವಟಿಕೆಯ ಛಾಯಚಿತ್ರ (photo with Lat &Long)	 <p>Latitude: 12.742753 Longitude: 77.449837 Elevation: 681.57±40 m Accuracy: 112.3 m Time: 15-03-2023 13:17 Note: Ananda hc s/o chikkalingiah</p> <p>Powered by NoteCam</p>
ಸರ್ವೆ ನಂಬರ್:	446/1
ಅಕ್ಷಾಂಶ ಮತ್ತು ರೇಖಾಂಶ:	12.7427 77.4498
ಗ್ರಾಮ:	ಹೊಸೂರು
ತಾಲ್ಲೂಕು:	ರಾಮನಗರ
ಜಿಲ್ಲೆ:	ರಾಮನಗರ
ಕಾಮಗಾರಿ/ ಚಟುವಟಿಕೆಯ ಅಂದಾಜು ಮೊತ್ತ (ರೂಪಾಯಿಗಳಲ್ಲಿ)	20000.00
ಕಾಮಗಾರಿ/ ಚಟುವಟಿಕೆಯ ಕುರಿತು ಸಂಕ್ಷಿಪ್ತ ವಿವರ (ಸಮುದಾಯ ಕಾಮಗಾರಿಯಾಗಿದ್ದರೆ ಅಂದಾಜು ನೀರು ಸಂಗ್ರಹಣೆ (Cubic Meter), ರಕ್ಷಣಾತ್ಮಕ ನೀರಾವರಿ ಪ್ರದೇಶ, ಫಲಾನುಭವಿಗಳ ಸಂಖ್ಯೆ ವೈಯಕ್ತಿಕ ಕಾಮಗಾರಿಯಾಗಿದ್ದರೆ, ಫಲಾನುಭವಿ ಹೆಸರು, ಚಟುವಟಿಕೆಯಿಂದ ಪಡೆಯುತ್ತಿರುವ ಲಾಭ)	ಜಾನುವಾರು ಆಧಾರಿತ ಕೃಷಿ ಪದ್ಧತಿ ಹೆಚ್.ಸಿ.ಆನಂದ ಬಿನ್ ಲೇ   ಚಿಕ್ಕಲಿಂಗಯ್ಯ


ಅನುಬಂಧ

ಜಲಾನಯನ ಯೋಜನೆಗಳ ಚಟುವಟಿಕೆ/ಕಾಮಗಾರಿಗಳನ್ನು ಅಂತರ್ಜಾಲದಲ್ಲಿ ಅಳವಡಿಸಲು ಸಂಕ್ಷಿಪ್ತ ಮಾಹಿತಿ

ಯೋಜನೆಯ ಹೆಸರು:	ರಾಷ್ಟ್ರೀಯ ಸುಸ್ಥಿರ ಕೃಷಿ ಅಭಿಯಾನ-ಮಳೆಯಾಶ್ರಿತ ಪ್ರದೇಶಾಭಿವೃದ್ಧಿ (NMSA-RAD)
ವರ್ಷ:	2022-23
ಕಾಮಗಾರಿಯ/ ಚಟುವಟಿಕೆಯ ಹೆಸರು:	ಜಾನುವಾರು ಆಧಾರಿತ ಕೃಷಿ ಪದ್ಧತಿ
ಕಾಮಗಾರಿ/ಚಟುವಟಿಕೆಯ ಛಾಯಚಿತ್ರ (photo with Lat &Long)	
ಸರ್ವೆ ನಂಬರ್:	203
ಅಕ್ಷಾಂಶ ಮತ್ತು ರೇಖಾಂಶ:	12.7387 77.4320
ಗ್ರಾಮ:	ಭೈರಮಂಗಲ
ತಾಲ್ಲೂಕು:	ರಾಮನಗರ
ಜಿಲ್ಲೆ:	ರಾಮನಗರ
ಕಾಮಗಾರಿ/ ಚಟುವಟಿಕೆಯ ಅಂದಾಜು ಮೊತ್ತ (ರೂಪಾಯಿಗಳಲ್ಲಿ)	20000.00
ಕಾಮಗಾರಿ/ ಚಟುವಟಿಕೆಯ ಕುರಿತು ಸಂಕ್ಷಿಪ್ತ ವಿವರ (ಸಮುದಾಯ ಕಾಮಗಾರಿಯಾಗಿದ್ದರೆ ಅಂದಾಜು ನೀರು ಸಂಗ್ರಹಣೆ (Cubic Meter), ರಕ್ಷಣಾತ್ಮಕ ನೀರಾವರಿ ಪ್ರದೇಶ, ಫಲಾನುಭವಿಗಳ ಸಂಖ್ಯೆ ವೈಯಕ್ತಿಕ ಕಾಮಗಾರಿಯಾಗಿದ್ದರೆ, ಫಲಾನುಭವಿ ಹೆಸರು, ಚಟುವಟಿಕೆಯಿಂದ ಪಡೆಯುತ್ತಿರುವ ಲಾಭ)	ಜಾನುವಾರು ಆಧಾರಿತ ಕೃಷಿ ಪದ್ಧತಿ ನಾಗಬೋರಯ್ಯ ಬಿನ್ ಬೋರಯ್ಯ


ಅನುಬಂಧ

ಜಲಾನಯನ ಯೋಜನೆಗಳ ಚಟುವಟಿಕೆ/ಕಾಮಗಾರಿಗಳನ್ನು ಅಂತರ್ಜಾಲದಲ್ಲಿ ಅಳವಡಿಸಲು ಸಂಕ್ಷಿಪ್ತ ಮಾಹಿತಿ

ಯೋಜನೆಯ ಹೆಸರು:	ರಾಷ್ಟ್ರೀಯ ಸುಸ್ಥಿರ ಕೃಷಿ ಅಭಿಯಾನ-ಮಳೆಯಾಶ್ರಿತ ಪ್ರದೇಶಾಭಿವೃದ್ಧಿ (NMSA-RAD)
ವರ್ಷ:	2022-23
ಕಾಮಗಾರಿಯ/ ಚಟುವಟಿಕೆಯ ಹೆಸರು:	ಜಾನುವಾರು ಆಧಾರಿತ ಕೃಷಿ ಪದ್ಧತಿ/ತೋಟಗಾರಿಕೆ ಆಧಾರಿತ ಬೇಸಾಯ ಪದ್ಧತಿ
ಕಾಮಗಾರಿ/ಚಟುವಟಿಕೆಯ ಛಾಯಚಿತ್ರ (photo with Lat &Long)	
ಸರ್ವೆ ನಂಬರ್:	421/5
ಅಕ್ಷಾಂಶ ಮತ್ತು ರೇಖಾಂಶ:	12.776294
ಗ್ರಾಮ:	ಅಂಜನಪುರಕಾಲೋನಿ
ತಾಲ್ಲೂಕು:	ರಾಮನಗರ
ಜಿಲ್ಲೆ:	ರಾಮನಗರ
ಕಾಮಗಾರಿ/ ಚಟುವಟಿಕೆಯ ಅಂದಾಜು ಮೊತ್ತ (ರೂಪಾಯಿಗಳಲ್ಲಿ)	23000.00
ಕಾಮಗಾರಿ/ ಚಟುವಟಿಕೆಯ ಕುರಿತು ಸಂಕ್ಷಿಪ್ತ ವಿವರ (ಸಮುದಾಯ ಕಾಮಗಾರಿಯಾಗಿದ್ದರೆ ಅಂದಾಜು ನೀರು ಸಂಗ್ರಹಣೆ (Cubic Meter), ರಕ್ಷಣಾತ್ಮಕ ನೀರಾವರಿ ಪ್ರದೇಶ, ಫಲಾನುಭವಿಗಳ ಸಂಖ್ಯೆ, ವೈಯಕ್ತಿಕ ಕಾಮಗಾರಿಯಾಗಿದ್ದರೆ, ಫಲಾನುಭವಿ ಹೆಸರು, ಚಟುವಟಿಕೆಯಿಂದ ಪಡೆಯುತ್ತಿರುವ ಲಾಭ)	ಜಾನುವಾರು ಆಧಾರಿತ ಕೃಷಿ ಪದ್ಧತಿ/ತೋಟಗಾರಿಕೆ ಆಧಾರಿತ ಬೇಸಾಯ ಪದ್ಧತಿ ಎ.ವಿ.ನಾಗರಾಜು ಬಿನ್ ಪುಟ್ಟಯ್ಯ


ಅನುಬಂಧ

ಜಲಾನಯನ ಯೋಜನೆಗಳ ಚಟುವಟಿಕೆ/ಕಾಮಗಾರಿಗಳನ್ನು ಅಂತರ್ಜಾಲದಲ್ಲಿ ಅಳವಡಿಸಲು ಸಂಕ್ಷಿಪ್ತ ಮಾಹಿತಿ

ಯೋಜನೆಯ ಹೆಸರು:	ರಾಷ್ಟ್ರೀಯ ಸುಸ್ಥಿರ ಕೃಷಿ ಅಭಿಯಾನ-ಮಳೆಯಾಶ್ರಿತ ಪ್ರದೇಶಾಭಿವೃದ್ಧಿ (NMSA-RAD)
ವರ್ಷ:	2022-23
ಕಾಮಗಾರಿಯ/ ಚಟುವಟಿಕೆಯ ಹೆಸರು:	ಜಾನುವಾರು ಆಧಾರಿತ ಕೃಷಿ ಪದ್ಧತಿ / ಎರೆಹುಳುತೊಟ್ಟಿ
ಕಾಮಗಾರಿ/ಚಟುವಟಿಕೆಯ ಛಾಯಚಿತ್ರ (photo with Lat &Long)	
ಸರ್ವೆ ನಂಬರ್:	1/4
ಅಕ್ಷಾಂಶ ಮತ್ತು ರೇಖಾಂಶ:	12.728874
ಗ್ರಾಮ:	ಹಾರೋಹಳ್ಳಿ
ತಾಲ್ಲೂಕು:	ರಾಮನಗರ
ಜಿಲ್ಲೆ:	ರಾಮನಗರ
ಕಾಮಗಾರಿ/ ಚಟುವಟಿಕೆಯ ಅಂದಾಜು ಮೊತ್ತ (ರೂಪಾಯಿಗಳಲ್ಲಿ)	28000.00
ಕಾಮಗಾರಿ/ ಚಟುವಟಿಕೆಯ ಕುರಿತು ಸಂಕ್ಷಿಪ್ತ ವಿವರ (ಸಮುದಾಯ ಕಾಮಗಾರಿಯಾಗಿದ್ದರೆ ಅಂದಾಜು ನೀರು ಸಂಗ್ರಹಣೆ (Cubic Meter), ರಕ್ಷಣಾತ್ಮಕ ನೀರಾವರಿ ಪ್ರದೇಶ, ಫಲಾನುಭವಿಗಳ ಸಂಖ್ಯೆ, ವೈಯಕ್ತಿಕ ಕಾಮಗಾರಿಯಾಗಿದ್ದರೆ, ಫಲಾನುಭವಿ ಹೆಸರು, ಚಟುವಟಿಕೆಯಿಂದ ಪಡೆಯುತ್ತಿರುವ ಲಾಭ)	ಜಾನುವಾರು ಆಧಾರಿತ ಕೃಷಿ ಪದ್ಧತಿ / ಎರೆಹುಳುತೊಟ್ಟಿ ಮಂಜಮ್ಮ ಕೋಂ ಶ್ರೀನಿವಾಸ್


ಅನುಬಂಧ

ಜಲಾನಯನ ಯೋಜನೆಗಳ ಚಟುವಟಿಕೆ/ಕಾಮಗಾರಿಗಳನ್ನು ಅಂತರ್ಜಾಲದಲ್ಲಿ ಅಳವಡಿಸಲು ಸಂಕ್ಷಿಪ್ತ ಮಾಹಿತಿ

ಯೋಜನೆಯ ಹೆಸರು:	ರಾಷ್ಟ್ರೀಯ ಸುಸ್ಥಿರ ಕೃಷಿ ಅಭಿಯಾನ-ಮಳೆಯಾಶ್ರಿತ ಪ್ರದೇಶಾಭಿವೃದ್ಧಿ (NMSA-RAD)
ವರ್ಷ:	2022-23
ಕಾಮಗಾರಿಯ/ ಚಟುವಟಿಕೆಯ ಹೆಸರು:	ಜಾನುವಾರು ಆಧಾರಿತ ಕೃಷಿ ಪದ್ಧತಿ / ಎರೆಹುಳುತೊಟ್ಟಿ
ಕಾಮಗಾರಿ/ಚಟುವಟಿಕೆಯ ಛಾಯಚಿತ್ರ (photo with Lat &Long)	 <p>Latitude: 12.797244 Longitude: 77.375598 Elevation: 750.95442 m Accuracy: 89.7 m Time: 03-04-2023 10:16 Writer: naniakirra w/o late K. Channappa (NMSRD)</p> <p>Latitude: 12.797273 Longitude: 77.375468 Elevation: 750.95446 m Accuracy: 8.1 m Time: 03-04-2023 10:22</p>
ಸರ್ವೆ ನಂಬರ್:	2/1
ಅಕ್ಷಾಂಶ ಮತ್ತು ರೇಖಾಂಶ:	12.797244
ಗ್ರಾಮ:	ಕೆಂಚನಕುಪ್ಪೆ
ತಾಲ್ಲೂಕು:	ರಾಮನಗರ
ಜಿಲ್ಲೆ:	ರಾಮನಗರ
ಕಾಮಗಾರಿ/ ಚಟುವಟಿಕೆಯ ಅಂದಾಜು ಮೊತ್ತ (ರೂಪಾಯಿಗಳಲ್ಲಿ)	28000.00
ಕಾಮಗಾರಿ/ ಚಟುವಟಿಕೆಯ ಕುರಿತು ಸಂಕ್ಷಿಪ್ತ ವಿವರ (ಸಮುದಾಯ ಕಾಮಗಾರಿಯಾಗಿದ್ದರೆ ಅಂದಾಜು ನೀರು ಸಂಗ್ರಹಣೆ (Cubic Meter), ರಕ್ಷಣಾತ್ಮಕ ನೀರಾವರಿ ಪ್ರದೇಶ, ಫಲಾನುಭವಿಗಳ ಸಂಖ್ಯೆ ವೈಯಕ್ತಿಕ ಕಾಮಗಾರಿಯಾಗಿದ್ದರೆ, ಫಲಾನುಭವಿ ಹೆಸರು, ಚಟುವಟಿಕೆಯಿಂದ ಪಡೆಯುತ್ತಿರುವ ಲಾಭ)	ಜಾನುವಾರು ಆಧಾರಿತ ಕೃಷಿ ಪದ್ಧತಿ / ಎರೆಹುಳುತೊಟ್ಟಿ ನಂಜಮ್ಮ ಕೊಂ ಚನ್ನಪ್ಪ

ಅನುಬಂಧ


ಜಲಾನಯನ ಯೋಜನೆಗಳ ಚಟುವಟಿಕೆ/ಕಾಮಗಾರಿಗಳನ್ನು ಅಂತರ್ಜಾಲದಲ್ಲಿ ಅಳವಡಿಸಲು ಸಂಕ್ಷಿಪ್ತ ಮಾಹಿತಿ

ಯೋಜನೆಯ ಹೆಸರು:	ರಾಷ್ಟ್ರೀಯ ಸುಸ್ಥಿರ ಕೃಷಿ ಅಭಿಯಾನ-ಮಳೆಯಾಶ್ರಿತ ಪ್ರದೇಶಾಭಿವೃದ್ಧಿ (NMSA-RAD)
ವರ್ಷ:	2022-23
ಕಾಮಗಾರಿಯ/ ಚಟುವಟಿಕೆಯ ಹೆಸರು:	ತೋಟಗಾರಿಕೆ ಆಧಾರಿತ ಬೇಸಾಯ ಪದ್ಧತಿ
ಕಾಮಗಾರಿ/ಚಟುವಟಿಕೆಯ ಛಾಯಚಿತ್ರ (photo with Lat &Long)	 <p>Latitude: 12.840632 Longitude: 77.387041 Elevation: 746.4±13 m Accuracy: 1.19.6 m Time: 07-25-2022 12:35 Note: Nagesh/Rangaswamy, Thirumangalpet</p>
ಸರ್ವೆ ನಂಬರ್:	
ಅಕ್ಷಾಂಶ ಮತ್ತು ರೇಖಾಂಶ:	12.8406 77.3870
ಗ್ರಾಮ:	ಬನ್ನಿಕುಪ್ಪೆ
ತಾಲ್ಲೂಕು:	ರಾಮನಗರ
ಜಿಲ್ಲೆ:	ರಾಮನಗರ
ಕಾಮಗಾರಿ/ ಚಟುವಟಿಕೆಯ ಅಂದಾಜು ಮೊತ್ತ (ರೂಪಾಯಿಗಳಲ್ಲಿ)	10000.00
ಕಾಮಗಾರಿ/ ಚಟುವಟಿಕೆಯ ಕುರಿತು ಸಂಕ್ಷಿಪ್ತ ವಿವರ (ಸಮುದಾಯ ಕಾಮಗಾರಿಯಾಗಿದ್ದರೆ ಅಂದಾಜು ನೀರು ಸಂಗ್ರಹಣೆ (Cubic Meter), ರಕ್ಷಣಾತ್ಮಕ ನೀರಾವರಿ ಪ್ರದೇಶ, ಫಲಾನುಭವಿಗಳ ಸಂಖ್ಯೆ, ವೈಯಕ್ತಿಕ ಕಾಮಗಾರಿಯಾಗಿದ್ದರೆ, ಫಲಾನುಭವಿ ಹೆಸರು, ಚಟುವಟಿಕೆಯಿಂದ ಪಡೆಯುತ್ತಿರುವ ಲಾಭ)	ತೋಟಗಾರಿಕೆ ಆಧಾರಿತ ಬೇಸಾಯ ಪದ್ಧತಿ ನಾಗೇಶ್ ಆರ್ ಬಿನ್ ಟಿ. ಆರ್ ರಂಗಸ್ವಾಮಿ




ಅನುಬಂಧ

ಜಲಾನಯನ ಯೋಜನೆಗಳ ಚಟುವಟಿಕೆ/ಕಾಮಗಾರಿಗಳನ್ನು ಅಂತರ್ಜಾಲದಲ್ಲಿ ಅಳವಡಿಸಲು ಸಂಕ್ಷಿಪ್ತ ಮಾಹಿತಿ

ಯೋಜನೆಯ ಹೆಸರು:	ರಾಷ್ಟ್ರೀಯ ಸುಸ್ಥಿರ ಕೃಷಿ ಅಭಿಯಾನ-ಮಳೆಯಾಶ್ರಿತ ಪ್ರದೇಶಾಭಿವೃದ್ಧಿ (NMSA-RAD)
ವರ್ಷ:	2022-23
ಕಾಮಗಾರಿಯ/ ಚಟುವಟಿಕೆಯ ಹೆಸರು:	ತೋಟಗಾರಿಕೆ ಆಧಾರಿತ ಬೇಸಾಯ ಪದ್ಧತಿ
ಕಾಮಗಾರಿ/ಚಟುವಟಿಕೆಯ ಛಾಯಚಿತ್ರ (photo with Lat &Long)	 <p>Latitude: 12.84584 Longitude: 77.377671 Elevation: 755.47±7 m Accuracy: 7.7 m Time: 2022-02-22 14:58 Note: Nagaraju/Hombaiah, Banmukuppe,NMSARAD</p>
ಸರ್ವೆ ನಂಬರ್:	
ಅಕ್ಷಾಂಶ ಮತ್ತು ರೇಖಾಂಶ:	12.8458 77.3776
ಗ್ರಾಮ:	ಬನ್ನಿಕುಪ್ಪೆ
ತಾಲ್ಲೂಕು:	ರಾಮನಗರ
ಜಿಲ್ಲೆ:	ರಾಮನಗರ
ಕಾಮಗಾರಿ/ ಚಟುವಟಿಕೆಯ ಅಂದಾಜು ಮೊತ್ತ (ರೂಪಾಯಿಗಳಲ್ಲಿ)	10000.00
ಕಾಮಗಾರಿ/ ಚಟುವಟಿಕೆಯ ಕುರಿತು ಸಂಕ್ಷಿಪ್ತ ವಿವರ (ಸಮುದಾಯ ಕಾಮಗಾರಿಯಾಗಿದ್ದರೆ ಅಂದಾಜು ನೀರು ಸಂಗ್ರಹಣೆ (Cubic Meter),ರಕ್ಷಣಾತ್ಮಕ ನೀರಾವರಿ ಪ್ರದೇಶ, ಫಲಾನುಭವಿಗಳ ಸಂಖ್ಯೆ ವೈಯಕ್ತಿಕ ಕಾಮಗಾರಿಯಾಗಿದ್ದರೆ, ಫಲಾನುಭವಿ ಹೆಸರು, ಚಟುವಟಿಕೆಯಿಂದ ಪಡೆಯುತ್ತಿರುವ ಲಾಭ)	ತೋಟಗಾರಿಕೆ ಆಧಾರಿತ ಬೇಸಾಯ ಪದ್ಧತಿ ಬಿ.ಹೆಚ್. ನಾಗರಾಜು ಬಿನ್ ಹೊಂಬಯ್ಯ


ಅನುಬಂಧ

ಜಲಾನಯನ ಯೋಜನೆಗಳ ಚಟುವಟಿಕೆ/ಕಾಮಗಾರಿಗಳನ್ನು ಅಂತರ್ಜಾಲದಲ್ಲಿ ಅಳವಡಿಸಲು ಸಂಕ್ಷಿಪ್ತ ಮಾಹಿತಿ


ಯೋಜನೆಯ ಹೆಸರು:	ರಾಷ್ಟ್ರೀಯ ಸುಸ್ಥಿರ ಕೃಷಿ ಅಭಿಯಾನ-ಮಳೆಯಾಶ್ರಿತ ಪ್ರದೇಶಾಭಿವೃದ್ಧಿ (NMSA-RAD)
ವರ್ಷ:	2022-23
ಕಾಮಗಾರಿಯ/ ಚಟುವಟಿಕೆಯ ಹೆಸರು:	ಜಾನುವಾರು ಆಧಾರಿತ ಕೃಷಿ ಪದ್ಧತಿ
ಕಾಮಗಾರಿ/ಚಟುವಟಿಕೆಯ ಛಾಯಚಿತ್ರ (photo with Lat &Long)	 <p>12.846479 77.384298 761.88±1 m 118.9 m 01-2022 15:48 resh/rangaswamy k. thymappanapalya</p>
ಸರ್ವೆ ನಂಬರ್:	1/*
ಅಕ್ಷಾಂಶ ಮತ್ತು ರೇಖಾಂಶ:	12.846479
ಗ್ರಾಮ:	ಹಕ್ಕಿಪಿಕ್ಕಿ ಕಾಲೋನಿ
ತಾಲ್ಲೂಕು:	ರಾಮನಗರ
ಜಿಲ್ಲೆ:	ರಾಮನಗರ
ಕಾಮಗಾರಿ/ ಚಟುವಟಿಕೆಯ ಅಂದಾಜು ಮೊತ್ತ (ರೂಪಾಯಿಗಳಲ್ಲಿ)	20000.00
ಕಾಮಗಾರಿ/ ಚಟುವಟಿಕೆಯ ಕುರಿತು ಸಂಕ್ಷಿಪ್ತ ವಿವರ (ಸಮುದಾಯ ಕಾಮಗಾರಿಯಾಗಿದ್ದರೆ ಅಂದಾಜು ನೀರು ಸಂಗ್ರಹಣೆ (Cubic Meter), ರಕ್ಷಣಾತ್ಮಕ ನೀರಾವರಿ ಪ್ರದೇಶ, ಫಲಾನುಭವಿಗಳ ಸಂಖ್ಯೆ, ವೈಯಕ್ತಿಕ ಕಾಮಗಾರಿಯಾಗಿದ್ದರೆ, ಫಲಾನುಭವಿ ಹೆಸರು, ಚಟುವಟಿಕೆಯಿಂದ ಪಡೆಯುತ್ತಿರುವ ಲಾಭ)	ಜಾನುವಾರು ಆಧಾರಿತ ಕೃಷಿ ಪದ್ಧತಿ ರಾಮಕೃಷ್ಣ ಬಿನ್ ಸುಂಕರೆಡ್ಡಿ

ಅನುಬಂಧ


**ಜಲಾನಯನ ಯೋಜನೆಗಳ ಚಟುವಟಿಕೆ/ಕಾಮಗಾರಿಗಳನ್ನು ಅಂತರ್ಜಾಲದಲ್ಲಿ  
ಅಳವಡಿಸಲು ಸಂಕ್ಷಿಪ್ತ ಮಾಹಿತಿ**

ಯೋಜನೆಯ ಹೆಸರು:	ರಾಷ್ಟ್ರೀಯ ಸುಸ್ಥಿರ ಕೃಷಿ ಅಭಿಯಾನ ಮಳೆಯಾಶ್ರಿತ ಕೃಷಿ ಅಭಿವೃದ್ಧಿ ಯೋಜನೆ (NMSARAD)
ವರ್ಷ:	2022-23
ಕಾಮಗಾರಿಯ/ ಚಟುವಟಿಕೆಯ ಹೆಸರು:	ಎರೆಹುಳು ತೋಟಿ ಘಟಕ
ಕಾಮಗಾರಿ/ಚಟುವಟಿಕೆಯ ಛಾಯಚಿತ್ರ (photo with Lat &Long)	 <p>Latitude: 12.998685 Longitude: 77.187602 Elevation: 886.24 m Accuracy: 6.1 m Time: 09-06-2022 14:07 Note: NMSA-RAD savandaiah s/o gangaiah maynavakanahalli</p>
ಸರ್ವೆ ನಂಬರ್:	166/*
ಅಕ್ಷಾಂಶ ಮತ್ತು ರೇಖಾಂಶ:	12.998685, 77.187602
ಗ್ರಾಮ:	ಮಾಯನಾಯಕನಹಳ್ಳಿ
ತಾಲ್ಲೂಕು:	ಮಾಗಡಿ
ಜಿಲ್ಲೆ:	ರಾಮನಗರ
ಕಾಮಗಾರಿ/ ಚಟುವಟಿಕೆಯ ಅಂದಾಜು ಮೊತ್ತ (ರೂಪಾಯಿಗಳಲ್ಲಿ)	27000
ಕಾಮಗಾರಿ/ ಚಟುವಟಿಕೆಯ ಕುರಿತು ಸಂಕ್ಷಿಪ್ತ ವಿವರ (ಸಮುದಾಯ ಕಾಮಗಾರಿಯಾಗಿದ್ದರೆ ಅಂದಾಜು ನೀರು ಸಂಗ್ರಹಣೆ (Cubic Meter), ರಕ್ಷಣಾತ್ಮಕ ನೀರಾವರಿ ಪ್ರದೇಶ, ಫಲಾನುಭವಿಗಳ ಸಂಖ್ಯೆ, ವೈಯಕ್ತಿಕ ಕಾಮಗಾರಿಯಾಗಿದ್ದರೆ, ಫಲಾನುಭವಿ ಹೆಸರು, ಚಟುವಟಿಕೆಯಿಂದ ಪಡೆಯುತ್ತಿರುವ ಲಾಭ)	ಸಾವಂದಯ್ಯ ಬಿನ್ ಗಂಗಯ್ಯ ಎರೆಹುಳು ತೋಟಿ ಘಟಕ - ಗೋಬ್ಬರ ತಯಾರಿಕೆ

ಜಲಾನಯನ ಯೋಜನೆಗಳ ಚಟುವಟಿಕೆ/ಕಾಮಗಾರಿಗಳನ್ನು ಅಂತರ್ಜಾಲದಲ್ಲಿ ಅಳವಡಿಸಲು ಸಂಕ್ಷಿಪ್ತ ಮಾಹಿತಿ


ಯೋಜನೆಯ ಹೆಸರು:	ರಾಷ್ಟ್ರೀಯ ಸುಸ್ಥಿರ ಕೃಷಿ ಅಭಿಯಾನ ಮಳೆಯಾಶ್ರಿತ ಕೃಷಿ ಅಭಿವೃದ್ಧಿ ಯೋಜನೆ (NMSARAD)
ವರ್ಷ:	2022-23
ಕಾಮಗಾರಿಯ/ ಚಟುವಟಿಕೆಯ ಹೆಸರು:	ಎರೆಹುಳು ತೋಟಿ ಘಟಕ
ಕಾಮಗಾರಿ/ಚಟುವಟಿಕೆಯ ಛಾಯಚಿತ್ರ (photo with Lat &Long)	 <p>Latitude: 12.994552 Longitude: 77.204218 Elevation: 951.61 m Accuracy: 68.7 m Time: 20-07-2022 13:01 Note: ಬೋಮ್ಮೇಗೌಡ thaggikuppe</p> <p>Powered by NoteCam</p>
ಸರ್ವೆ ನಂಬರ್:	32
ಅಕ್ಷಾಂಶ ಮತ್ತು ರೇಖಾಂಶ:	12.994552, 77.204218
ಗ್ರಾಮ:	ಮಾಯನಾಯಕನಹಳ್ಳಿ
ತಾಲ್ಲೂಕು:	ಮಾಗಡಿ
ಜಿಲ್ಲೆ:	ರಾಮನಗರ
ಕಾಮಗಾರಿ/ ಚಟುವಟಿಕೆಯ ಅಂದಾಜು ಮೊತ್ತ (ರೂಪಾಯಿಗಳಲ್ಲಿ)	27000
ಕಾಮಗಾರಿ/ ಚಟುವಟಿಕೆಯ ಕುರಿತು ಸಂಕ್ಷಿಪ್ತ ವಿವರ (ಸಮುದಾಯ ಕಾಮಗಾರಿಯಾಗಿದ್ದರೆ ಅಂದಾಜು ನೀರು ಸಂಗ್ರಹಣೆ (Cubic Meter), ರಕ್ಷಣಾತ್ಮಕ ನೀರಾವರಿ ಪ್ರದೇಶ, ಫಲಾನುಭವಿಗಳ ಸಂಖ್ಯೆ, ವೈಯಕ್ತಿಕ ಕಾಮಗಾರಿಯಾಗಿದ್ದರೆ, ಫಲಾನುಭವಿ ಹೆಸರು, ಚಟುವಟಿಕೆಯಿಂದ ಪಡೆಯುತ್ತಿರುವ ಲಾಭ)	ಬೋಮ್ಮೇಗೌಡ ಬಿನ್ ಕರಿಯಪ್ಪ ಎರೆಹುಳು ತೋಟಿ ಘಟಕ - ಗೋಬ್ಬರ ತಯಾರಿಕೆ

ಜಲಾನಯನ ಯೋಜನೆಗಳ ಚಟುವಟಿಕೆ/ಕಾಮಗಾರಿಗಳನ್ನು ಅಂತರ್ಜಾಲದಲ್ಲಿ ಅಳವಡಿಸಲು ಸಂಕ್ಷಿಪ್ತ ಮಾಹಿತಿ

ಯೋಜನೆಯ ಹೆಸರು:	ರಾಷ್ಟ್ರೀಯ ಸುಸ್ಥಿರ ಕೃಷಿ ಅಭಿಯಾನ ಮಳೆಯಾಶ್ರಿತ ಕೃಷಿ ಅಭಿವೃದ್ಧಿ ಯೋಜನೆ (NMSARAD)
ವರ್ಷ:	2022-23
ಕಾಮಗಾರಿಯ/ ಚಟುವಟಿಕೆಯ ಹೆಸರು:	ಎರೆಹುಳು ತೋಟಿ ಘಟಕ
ಕಾಮಗಾರಿ/ಚಟುವಟಿಕೆಯ ಛಾಯಚಿತ್ರ (photo with Lat & Long)	
ಸರ್ವೆ ನಂಬರ್:	163/1, 172/3
ಅಕ್ಷಾಂಶ ಮತ್ತು ರೇಖಾಂಶ:	12.9962 77.189372
ಗ್ರಾಮ:	ಮಾಯನಾಯಕನಹಳ್ಳಿ
ತಾಲ್ಲೂಕು:	ಮಾಗಡಿ
ಜಿಲ್ಲೆ:	ರಾಮನಗರ
ಕಾಮಗಾರಿ/ ಚಟುವಟಿಕೆಯ ಅಂದಾಜು ಮೊತ್ತ (ರೂಪಾಯಿಗಳಲ್ಲಿ)	27000
ಕಾಮಗಾರಿ/ ಚಟುವಟಿಕೆಯ ಕುರಿತು ಸಂಕ್ಷಿಪ್ತ ವಿವರ (ಸಮುದಾಯ ಕಾಮಗಾರಿಯಾಗಿದ್ದರೆ ಅಂದಾಜು ನೀರು ಸಂಗ್ರಹಣೆ (Cubic Meter), ರಕ್ಷಣಾತ್ಮಕ ನೀರಾವರಿ ಪ್ರದೇಶ, ಫಲಾನುಭವಿಗಳ ಸಂಖ್ಯೆ ವೈಯಕ್ತಿಕ ಕಾಮಗಾರಿಯಾಗಿದ್ದರೆ, ಫಲಾನುಭವಿ ಹೆಸರು, ಚಟುವಟಿಕೆಯಿಂದ ಪಡೆಯುತ್ತಿರುವ ಲಾಭ)	ಚಿಕ್ಕಬಸವಯ್ಯ ಬಿನ್ ಬಸವಯ್ಯ ಎರೆಹುಳು ತೋಟಿ ಘಟಕ - ಗೋಬ್ಬರ ತಯಾರಿಕೆ

ಅನುಬಂಧ

ಜಲಾನಯನ ಯೋಜನೆಗಳ ಚಟುವಟಿಕೆ/ಕಾಮಗಾರಿಗಳನ್ನು ಅಂತರ್ಜಾಲದಲ್ಲಿ ಅಳವಡಿಸಲು ಸಂಕ್ಷಿಪ್ತ ಮಾಹಿತಿ

ಯೋಜನೆಯ ಹೆಸರು:	ರಾಷ್ಟ್ರೀಯ ಸುಸ್ಥಿರ ಕೃಷಿ ಅಭಿಯಾನ ಮಳೆಯಾಶ್ರಿತ ಕೃಷಿ ಅಭಿವೃದ್ಧಿ ಯೋಜನೆ (NMSARAD)
ವರ್ಷ:	2022-23
ಕಾಮಗಾರಿಯ/ ಚಟುವಟಿಕೆಯ ಹೆಸರು:	ಎರೆಹುಳು ತೋಟಿ ಘಟಕ
ಕಾಮಗಾರಿ/ಚಟುವಟಿಕೆಯ ಛಾಯಚಿತ್ರ (photo with Lat &Long)	 <p>Latitude: 12.992813 Longitude: 77.193288 Elevation: 896.64±13 m Accuracy: 1.4 m Time: 07-18-2022 12:11 Note: vermicompost pit cshivana shivanayakanahali.</p>
ಸರ್ವೆ ನಂಬರ್:	210/1,
ಅಕ್ಷಾಂಶ ಮತ್ತು ರೇಖಾಂಶ:	12.992813, 77.193288
ಗ್ರಾಮ:	ಮಾಯನಾಯಕನಹಳ್ಳಿ
ತಾಲ್ಲೂಕು:	ಮಾಗಡಿ
ಜಿಲ್ಲೆ:	ರಾಮನಗರ
ಕಾಮಗಾರಿ/ ಚಟುವಟಿಕೆಯ ಅಂದಾಜು ಮೊತ್ತ (ರೂಪಾಯಿಗಳಲ್ಲಿ)	27000
ಕಾಮಗಾರಿ/ ಚಟುವಟಿಕೆಯ ಕುರಿತು ಸಂಕ್ಷಿಪ್ತ ವಿವರ (ಸಮುದಾಯ ಕಾಮಗಾರಿಯಾಗಿದ್ದರೆ ಅಂದಾಜು ನೀರು ಸಂಗ್ರಹಣೆ (Cubic Meter), ರಕ್ಷಣಾತ್ಮಕ ನೀರಾವರಿ ಪ್ರದೇಶ, ಫಲಾನುಭವಿಗಳ ಸಂಖ್ಯೆ ವೈಯಕ್ತಿಕ ಕಾಮಗಾರಿಯಾಗಿದ್ದರೆ, ಫಲಾನುಭವಿ ಹೆಸರು, ಚಟುವಟಿಕೆಯಿಂದ ಪಡೆಯುತ್ತಿರುವ ಲಾಭ)	ಶಿವಣ್ಣ ಎಂ. ಸಿ ಬಿನ್ ಲೇ ದೋಡ್ಡಚನ್ನಯ್ಯ ಎರೆಹುಳು ತೋಟಿ ಘಟಕ - ಗೋಬ್ಬರ ತಯಾರಿಕೆ


ಅನುಬಂಧ

ಜಲಾನಯನ ಯೋಜನೆಗಳ ಚಟುವಟಿಕೆ/ಕಾಮಗಾರಿಗಳನ್ನು ಅಂತರ್ಜಾಲದಲ್ಲಿ ಅಳವಡಿಸಲು ಸಂಕ್ಷಿಪ್ತ ಮಾಹಿತಿ

ಯೋಜನೆಯ ಹೆಸರು:	ರಾಷ್ಟ್ರೀಯ ಸುಸ್ಥಿರ ಕೃಷಿ ಅಭಿಯಾನ ಮಳೆಯಾಶ್ರಿತ ಕೃಷಿ ಅಭಿವೃದ್ಧಿ ಯೋಜನೆ (NMSARAD)
ವರ್ಷ:	2022-23
ಕಾಮಗಾರಿಯ/ ಚಟುವಟಿಕೆಯ ಹೆಸರು:	ಪಶುಸಂಗೋಪನೆ ಆಧಾರಿತ ಬೇಸಾಯ ಪದ್ಧತಿ (small ruminants)
ಕಾಮಗಾರಿ/ಚಟುವಟಿಕೆಯ ಛಾಯಚಿತ್ರ (photo with Lat &Long)	
ಸರ್ವೆ ನಂಬರ್:	73, 208/2
ಅಕ್ಷಾಂಶ ಮತ್ತು ರೇಖಾಂಶ:	13.036647, 77.09774
ಗ್ರಾಮ:	ಮಾಯನಾಯಕನಹಳ್ಳಿ
ತಾಲ್ಲೂಕು:	ಮಾಗಡಿ
ಜಿಲ್ಲೆ:	ರಾಮನಗರ
ಕಾಮಗಾರಿ/ ಚಟುವಟಿಕೆಯ ಅಂದಾಜು ಮೊತ್ತ (ರೂಪಾಯಿಗಳಲ್ಲಿ)	50000
ಕಾಮಗಾರಿ/ ಚಟುವಟಿಕೆಯ ಕುರಿತು ಸಂಕ್ಷಿಪ್ತ ವಿವರ (ಸಮುದಾಯ ಕಾಮಗಾರಿಯಾಗಿದ್ದರೆ ಅಂದಾಜು ನೀರು ಸಂಗ್ರಹಣೆ (Cubic Meter), ರಕ್ಷಣಾತ್ಮಕ ನೀರಾವರಿ ಪ್ರದೇಶ, ಫಲಾನುಭವಿಗಳ ಸಂಖ್ಯೆ ವೈಯಕ್ತಿಕ ಕಾಮಗಾರಿಯಾಗಿದ್ದರೆ, ಫಲಾನುಭವಿ ಹೆಸರು, ಚಟುವಟಿಕೆಯಿಂದ ಪಡೆಯುತ್ತಿರುವ ಲಾಭ)	ನರಸಮ್ಮ ಕೋಂ ಚೆನ್ನಯ್ಯ ಮೇಕೆ ಸಾಕಾಣೆ

ಅನುಬಂಧ


ಜಲಾನಯನ ಯೋಜನೆಗಳ ಚಟುವಟಿಕೆ/ಕಾಮಗಾರಿಗಳನ್ನು ಅಂತರ್ಜಾಲದಲ್ಲಿ ಅಳವಡಿಸಲು ಸಂಕ್ಷಿಪ್ತ ಮಾಹಿತಿ

ಯೋಜನೆಯ ಹೆಸರು:	ರಾಷ್ಟ್ರೀಯ ಸುಸ್ಥಿರ ಕೃಷಿ ಅಭಿಯಾನ ಮಳೆಯಾಶ್ರಿತ ಕೃಷಿ ಅಭಿವೃದ್ಧಿ ಯೋಜನೆ (NMSARAD)
ವರ್ಷ:	2022-23
ಕಾಮಗಾರಿ/ ಚಟುವಟಿಕೆಯ ಹೆಸರು:	ಪಶುಸಂಗೋಪನ ಆಧಾರಿತ ಬೇಸಾಯ ಪದ್ಧತಿ (small ruminants)
ಕಾಮಗಾರಿ/ಚಟುವಟಿಕೆಯ ಛಾಯಚಿತ್ರ (photo with Lat & Long)	 Latitude: 13.036647 Longitude: 77.097614 Elevation: 810.0 m Accuracy: 15.7 m Time: 08-30-2022 12:07 Note: NMSA-RAD scheme content is for small ruminant schemes.
ಸರ್ವೆ ನಂಬರ್:	163/1, 172/3
ಅಕ್ಷಾಂಶ ಮತ್ತು ರೇಖಾಂಶ:	13.036647, 77.097614
ಗ್ರಾಮ:	ಮಾಯನಾಯಕನಹಳ್ಳಿ
ತಾಲ್ಲೂಕು:	ಮಾಗಡಿ
ಜಿಲ್ಲೆ:	ರಾಮನಗರ
ಕಾಮಗಾರಿ/ ಚಟುವಟಿಕೆಯ ಅಂದಾಜು ಮೊತ್ತ (ರೂಪಾಯಿಗಳಲ್ಲಿ)	50000
ಕಾಮಗಾರಿ/ ಚಟುವಟಿಕೆಯ ಕುರಿತು ಸಂಕ್ಷಿಪ್ತ ವಿವರ (ಸಮುದಾಯ ಕಾಮಗಾರಿಯಾಗಿದ್ದರೆ ಅಂದಾಜು ನೀರು ಸಂಗ್ರಹಣೆ (Cubic Meter), ರಕ್ಷಣಾತ್ಮಕ ನೀರಾವರಿ ಪ್ರದೇಶ, ಫಲಾನುಭವಿಗಳ ಸಂಖ್ಯೆ, ವೈಯಕ್ತಿಕ ಕಾಮಗಾರಿಯಾಗಿದ್ದರೆ, ಫಲಾನುಭವಿ ಹೆಸರು, ಚಟುವಟಿಕೆಯಿಂದ ಪಡೆಯುತ್ತಿರುವ ಲಾಭ)	ಚಿಕ್ಕಬಸವಯ್ಯ ಬಿನ್ ಬಸವಯ್ಯ ಮೇಕೆ ಸಾಕಾಣೆ

ಅನುಬಂಧ


ಜಲಾನಯನ ಯೋಜನೆಗಳ ಚಟುವಟಿಕೆ/ಕಾಮಗಾರಿಗಳನ್ನು ಅಂತರ್ಜಾಲದಲ್ಲಿ ಅಳವಡಿಸಲು ಸಂಕ್ಷಿಪ್ತ ಮಾಹಿತಿ



ಯೋಜನೆಯ ಹೆಸರು:	ರಾಷ್ಟ್ರೀಯ ಸುಸ್ಥಿರ ಕೃಷಿ ಅಭಿಯಾನ ಮಳೆಯಾಶ್ರಿತ ಕೃಷಿ ಅಭಿವೃದ್ಧಿ ಯೋಜನೆ (NMSARAD)
ವರ್ಷ:	2022-23
ಕಾಮಗಾರಿಯ/ ಚಟುವಟಿಕೆಯ ಹೆಸರು:	ಪಶುಸಂಗೋಪನ ಆಧಾರಿತ ಬೇಸಾಯ ಪದ್ಧತಿ (small ruminants)
ಕಾಮಗಾರಿ/ಚಟುವಟಿಕೆಯ ಭಾಯಚಿತ್ರ (photo with Lat &Long)	
ಸರ್ವೆ ನಂಬರ್:	201/*
ಅಕ್ಷಾಂಶ ಮತ್ತು ರೇಖಾಂಶ:	13.036602 , 77.097438
ಗ್ರಾಮ:	ಮಾಯನಾಯಕನಹಳ್ಳಿ
ತಾಲ್ಲೂಕು:	ಮಾಗಡಿ
ಜಿಲ್ಲೆ:	ರಾಮನಗರ
ಕಾಮಗಾರಿ/ ಚಟುವಟಿಕೆಯ ಅಂದಾಜು ಮೊತ್ತ (ರೂಪಾಯಿಗಳಲ್ಲಿ)	50000
ಕಾಮಗಾರಿ/ ಚಟುವಟಿಕೆಯ ಕುರಿತು ಸಂಕ್ಷಿಪ್ತ ವಿವರ (ಸಮುದಾಯ ಕಾಮಗಾರಿಯಾಗಿದ್ದರೆ ಅಂದಾಜು ನೀರು ಸಂಗ್ರಹಣೆ (Cubic Meter), ರಕ್ಷಣಾತ್ಮಕ ನೀರಾವರಿ ಪ್ರದೇಶ, ಫಲಾನುಭವಿಗಳ ಸಂಖ್ಯೆ ವೈಯಕ್ತಿಕ ಕಾಮಗಾರಿಯಾಗಿದ್ದರೆ, ಫಲಾನುಭವಿ ಹೆಸರು, ಚಟುವಟಿಕೆಯಿಂದ ಪಡೆಯುತ್ತಿರುವ ಲಾಭ)	ಭದ್ರಯ್ಯ ಬಿನ್ ವೀರಭದ್ರಯ್ಯ ಮೇಕೆ ಸಾಕಾಣೆ


ಅನುಬಂಧ

ಜಲಾನಯನ ಯೋಜನೆಗಳ ಚಟುವಟಿಕೆ/ಕಾಮಗಾರಿಗಳನ್ನು ಅಂತರ್ಜಾಲದಲ್ಲಿ ಅಳವಡಿಸಲು ಸಂಕ್ಷಿಪ್ತ ಮಾಹಿತಿ

ಯೋಜನೆಯ ಹೆಸರು:	ರಾಷ್ಟ್ರೀಯ ಸುಸ್ಥಿರ ಕೃಷಿ ಅಭಿಯಾನ ಮಳೆಯಾಶ್ರಿತ ಕೃಷಿ ಅಭಿವೃದ್ಧಿ ಯೋಜನೆ (NMSARAD)
ವರ್ಷ:	2022-23
ಕಾಮಗಾರಿಯ/ ಚಟುವಟಿಕೆಯ ಹೆಸರು:	ಪಶುಸಂಗೋಪನೆ ಆಧಾರಿತ ಬೇಸಾಯ ಪದ್ಧತಿ ಹೈನುಗಾರಿಕೆ
ಕಾಮಗಾರಿ/ಚಟುವಟಿಕೆಯ ಛಾಯಚಿತ್ರ (photo with Lat &Long)	
ಸರ್ವೆ ನಂಬರ್:	23/2
ಅಕ್ಷಾಂಶ ಮತ್ತು ರೇಖಾಂಶ:	
ಗ್ರಾಮ:	ವಿರುಪಾಪುರಾ
ತಾಲ್ಲೂಕು:	ಮಾಗಡಿ
ಜಿಲ್ಲೆ:	ರಾಮನಗರ
ಕಾಮಗಾರಿ/ ಚಟುವಟಿಕೆಯ ಅಂದಾಜು ಮೊತ್ತ (ರೂಪಾಯಿಗಳಲ್ಲಿ)	80000
ಕಾಮಗಾರಿ/ ಚಟುವಟಿಕೆಯ ಕುರಿತು ಸಂಕ್ಷಿಪ್ತ ವಿವರ (ಸಮುದಾಯ ಕಾಮಗಾರಿಯಾಗಿದ್ದರೆ ಅಂದಾಜು ನೀರು ಸಂಗ್ರಹಣೆ (Cubic Meter), ರಕ್ಷಣಾತ್ಮಕ ನೀರಾವರಿ ಪ್ರದೇಶ, ಫಲಾನುಭವಿಗಳ ಸಂಖ್ಯೆ ವೈಯಕ್ತಿಕ ಕಾಮಗಾರಿಯಾಗಿದ್ದರೆ, ಫಲಾನುಭವಿ ಹೆಸರು, ಚಟುವಟಿಕೆಯಿಂದ ಪಡೆಯುತ್ತಿರುವ ಲಾಭ)	ರತ್ನಮ್ಮ ಬಿನ್ ಗೋವಿಂದಯ್ಯ ಹೈನುಗಾರಿಕೆ

ಅನುಬಂಧ


ಜಲಾನಯನ ಯೋಜನೆಗಳ ಚಟುವಟಿಕೆ/ಕಾಮಗಾರಿಗಳನ್ನು ಅಂತರ್ಜಾಲದಲ್ಲಿ ಅಳವಡಿಸಲು ಸಂಕ್ಷಿಪ್ತ ಮಾಹಿತಿ

ಯೋಜನೆಯ ಹೆಸರು:	ರಾಷ್ಟ್ರೀಯ ಸುಸ್ಥಿರ ಕೃಷಿ ಅಭಿಯಾನ ಮಳೆಯಾಶ್ರಿತ ಕೃಷಿ ಅಭಿವೃದ್ಧಿ ಯೋಜನೆ (NMSARAD)
ವರ್ಷ:	2022-23
ಕಾಮಗಾರಿಯ/ ಚಟುವಟಿಕೆಯ ಹೆಸರು:	ಪಶುಸಂಗೋಪನ ಆಧಾರಿತ ಬೇಸಾಯ ಪದ್ಧತಿ ಹೈನುಗಾರಿಕೆ
ಕಾಮಗಾರಿ/ಚಟುವಟಿಕೆಯ ಛಾಯಚಿತ್ರ (photo with Lat & Long)	
ಸರ್ವೆ ನಂಬರ್:	59/3
ಅಕ್ಷಾಂಶ ಮತ್ತು ರೇಖಾಂಶ:	
ಗ್ರಾಮ:	ವಿರುಪಾಪುರಾ
ತಾಲ್ಲೂಕು:	ಮಾಗಡಿ
ಜಿಲ್ಲೆ:	ರಾಮನಗರ
ಕಾಮಗಾರಿ/ ಚಟುವಟಿಕೆಯ ಅಂದಾಜು ಮೊತ್ತ (ರೂಪಾಯಿಗಳಲ್ಲಿ)	80000
ಕಾಮಗಾರಿ/ ಚಟುವಟಿಕೆಯ ಕುರಿತು ಸಂಕ್ಷಿಪ್ತ ವಿವರ (ಸಮುದಾಯ ಕಾಮಗಾರಿಯಾಗಿದ್ದರೆ ಅಂದಾಜು ನೀರು ಸಂಗ್ರಹಣೆ (Cubic Meter), ರಕ್ಷಣಾತ್ಮಕ ನೀರಾವರಿ ಪ್ರದೇಶ, ಫಲಾನುಭವಿಗಳ ಸಂಖ್ಯೆ ವೈಯಕ್ತಿಕ ಕಾಮಗಾರಿಯಾಗಿದ್ದರೆ, ಫಲಾನುಭವಿ ಹೆಸರು, ಚಟುವಟಿಕೆಯಿಂದ ಪಡೆಯುತ್ತಿರುವ ಲಾಭ)	ಪ್ರಕಾಶ್ ವಿ.ಜಿ ಬಿನ್ ಗೋವಿಂದಯ್ಯ ಹೈನುಗಾರಿಕೆ

ಅನುಬಂಧ

ಜಲಾನಯನ ಯೋಜನೆಗಳ ಚಟುವಟಿಕೆ/ಕಾಮಗಾರಿಗಳನ್ನು ಅಂತರ್ಜಾಲದಲ್ಲಿ ಅಳವಡಿಸಲು ಸಂಕ್ಷಿಪ್ತ ಮಾಹಿತಿ


ಯೋಜನೆಯ ಹೆಸರು:	ರಾಷ್ಟ್ರೀಯ ಸುಸ್ಥಿರ ಕೃಷಿ ಅಭಿಯಾನ ಮಳೆಯಾಶ್ರಿತ ಕೃಷಿ ಅಭಿವೃದ್ಧಿ ಯೋಜನೆ
---------------	---

	<b>(NMSARAD)</b>
ವರ್ಷ:	<b>2022-23</b>
ಕಾಮಗಾರಿಯ/ ಚಟುವಟಿಕೆಯ ಹೆಸರು:	ಪಶುಸಂಗೋಪನೆ ಆಧಾರಿತ ಬೇಸಾಯ ಪದ್ಧತಿ ಹೈನುಗಾರಿಕೆ
ಕಾಮಗಾರಿ/ಚಟುವಟಿಕೆಯ ಛಾಯಚಿತ್ರ (photo with Lat &Long)	
ಸರ್ವೆ ನಂಬರ್:	<b>188/1</b>
ಅಕ್ಷಾಂಶ ಮತ್ತು ರೇಖಾಂಶ:	
ಗ್ರಾಮ:	ಮಾಯನಾಯಕನಹಳ್ಳಿ
ತಾಲ್ಲೂಕು:	ಮಾಗಡಿ
ಜಿಲ್ಲೆ:	ರಾಮನಗರ
ಕಾಮಗಾರಿ/ ಚಟುವಟಿಕೆಯ ಅಂದಾಜು ಮೊತ್ತ (ರೂಪಾಯಿಗಳಲ್ಲಿ)	<b>40000</b>
ಕಾಮಗಾರಿ/ ಚಟುವಟಿಕೆಯ ಕುರಿತು ಸಂಕ್ಷಿಪ್ತ ವಿವರ (ಸಮುದಾಯ ಕಾಮಗಾರಿಯಾಗಿದ್ದರೆ ಅಂದಾಜು ನೀರು ಸಂಗ್ರಹಣೆ (Cubic Meter), ರಕ್ಷಣಾತ್ಮಕ ನೀರಾವರಿ ಪ್ರದೇಶ, ಫಲಾನುಭವಿಗಳ ಸಂಖ್ಯೆ ವೈಯಕ್ತಿಕ ಕಾಮಗಾರಿಯಾಗಿದ್ದರೆ, ಫಲಾನುಭವಿ ಹೆಸರು, ಚಟುವಟಿಕೆಯಿಂದ ಪಡೆಯುತ್ತಿರುವ ಲಾಭ)	ಜಯಮ್ಮ ಕೋಲಂ ಜಗ್ಗಯ್ಯ ಹೈನುಗಾರಿಕೆ

ಅನುಬಂಧ

ಜಲಾನಯನ ಯೋಜನೆಗಳ ಚಟುವಟಿಕೆ/ಕಾಮಗಾರಿಗಳನ್ನು ಅಂತರ್ಜಾಲದಲ್ಲಿ ಅಳವಡಿಸಲು ಸಂಕ್ಷಿಪ್ತ ಮಾಹಿತಿ


ಯೋಜನೆಯ ಹೆಸರು:	ರಾಷ್ಟ್ರೀಯ ಸುಸ್ಥಿರ ಕೃಷಿ ಅಭಿಯಾನ ಮಳೆಯಾಶ್ರಿತ ಕೃಷಿ ಅಭಿವೃದ್ಧಿ ಯೋಜನೆ (NMSARAD)
---------------	--

ವರ್ಷ:	2022-23
ಕಾಮಗಾರಿಯ/ ಚಟುವಟಿಕೆಯ ಹೆಸರು:	ಪಶುಸಂಗೋಪನೆ ಆಧಾರಿತ ಬೇಸಾಯ ಪದ್ಧತಿ ಹೈನುಗಾರಿಕೆ
ಕಾಮಗಾರಿ/ಚಟುವಟಿಕೆಯ ಛಾಯಚಿತ್ರ (photo with Lat &Long)	
ಸರ್ವೆ ನಂಬರ್:	14/4
ಅಕ್ಷಾಂಶ ಮತ್ತು ರೇಖಾಂಶ:	
ಗ್ರಾಮ:	ಹನುಮಾಪುರಾ
ತಾಲ್ಲೂಕು:	ಮಾಗಡಿ
ಜಿಲ್ಲೆ:	ರಾಮನಗರ
ಕಾಮಗಾರಿ/ ಚಟುವಟಿಕೆಯ ಅಂದಾಜು ಮೊತ್ತ (ರೂಪಾಯಿಗಳಲ್ಲಿ)	40000
ಕಾಮಗಾರಿ/ ಚಟುವಟಿಕೆಯ ಕುರಿತು ಸಂಕ್ಷಿಪ್ತ ವಿವರ (ಸಮುದಾಯ ಕಾಮಗಾರಿಯಾಗಿದ್ದರೆ ಅಂದಾಜು ನೀರು ಸಂಗ್ರಹಣೆ (Cubic Meter), ರಕ್ಷಣಾತ್ಮಕ ನೀರಾವರಿ ಪ್ರದೇಶ, ಫಲಾನುಭವಿಗಳ ಸಂಖ್ಯೆ ವೈಯಕ್ತಿಕ ಕಾಮಗಾರಿಯಾಗಿದ್ದರೆ, ಫಲಾನುಭವಿ ಹೆಸರು, ಚಟುವಟಿಕೆಯಿಂದ ಪಡೆಯುತ್ತಿರುವ ಲಾಭ)	ಸೋಮಶೇಕರ್ ಹೆಚ್.ಆರ್ ಬಿನ್ ರಮೇಶ್ ಹೈನುಗಾರಿಕೆ

ಅನುಬಂಧ

ಜಲಾನಯನ ಯೋಜನೆಗಳ ಚಟುವಟಿಕೆ/ಕಾಮಗಾರಿಗಳನ್ನು ಅಂತರ್ಜಾಲದಲ್ಲಿ ಅಳವಡಿಸಲು ಸಂಕ್ಷಿಪ್ತ ಮಾಹಿತಿ


ಯೋಜನೆಯ ಹೆಸರು:	ರಾಷ್ಟ್ರೀಯ ಸುಸ್ಥಿರ ಕೃಷಿ ಅಭಿಯಾನ ಮಳೆಯಾಶ್ರಿತ ಕೃಷಿ ಅಭಿವೃದ್ಧಿ ಯೋಜನೆ (NMSARAD)
---------------	--

ವರ್ಷ:	2022-23
ಕಾಮಗಾರಿಯ/ ಚಟುವಟಿಕೆಯ ಹೆಸರು:	ಪಶುಸಂಗೋಪನೆ ಆಧಾರಿತ ಬೇಸಾಯ ಪದ್ಧತಿ ಹೈನುಗಾರಿಕೆ
ಕಾಮಗಾರಿ/ಚಟುವಟಿಕೆಯ ಛಾಯಚಿತ್ರ (photo with Lat &Long)	 <p>Latitude: 12.962872 Longitude: 77.166255 Elevation: 889.23±11 m Accuracy: 111.0 m Time: 17:02</p>
ಸರ್ವೆ ನಂಬರ್:	109/1
ಅಕ್ಷಾಂಶ ಮತ್ತು ರೇಖಾಂಶ:	12.962872 77.166255
ಗ್ರಾಮ:	ಮಾಯನಾಯಕನಹಳ್ಳಿ
ತಾಲ್ಲೂಕು:	ಮಾಗಡಿ
ಜಿಲ್ಲೆ:	ರಾಮನಗರ
ಕಾಮಗಾರಿ/ ಚಟುವಟಿಕೆಯ ಅಂದಾಜು ಮೊತ್ತ (ರೂಪಾಯಿಗಳಲ್ಲಿ)	40000/-
ಕಾಮಗಾರಿ/ ಚಟುವಟಿಕೆಯ ಕುರಿತು ಸಂಕ್ಷಿಪ್ತ ವಿವರ (ಸಮುದಾಯ ಕಾಮಗಾರಿಯಾಗಿದ್ದರೆ ಅಂದಾಜು ನೀರು ಸಂಗ್ರಹಣೆ (Cubic Meter), ರಕ್ಷಣಾತ್ಮಕ ನೀರಾವರಿ ಪ್ರದೇಶ, ಫಲಾನುಭವಿಗಳ ಸಂಖ್ಯೆ ವೈಯಕ್ತಿಕ ಕಾಮಗಾರಿಯಾಗಿದ್ದರೆ, ಫಲಾನುಭವಿ ಹೆಸರು, ಚಟುವಟಿಕೆಯಿಂದ ಪಡೆಯುತ್ತಿರುವ ಲಾಭ)	ಕುಮಾರ್ ಎಂ. ಆರ್ ಬಿನ್ ರುದ್ರಯ್ಯ ಹೈನುಗಾರಿಕೆ

ಅನುಬಂಧ

ಜಲಾನಯನ ಯೋಜನೆಗಳ ಚಟುವಟಿಕೆ/ಕಾಮಗಾರಿಗಳನ್ನು ಅಂತರ್ಜಾಲದಲ್ಲಿ ಅಳವಡಿಸಲು ಸಂಕ್ಷಿಪ್ತ ಮಾಹಿತಿ


ಯೋಜನೆಯ ಹೆಸರು:	ರಾಷ್ಟ್ರೀಯ ಸುಸ್ಥಿರ ಕೃಷಿ ಅಭಿಯಾನ ಮಳೆಯಾಶ್ರಿತ ಕೃಷಿ ಅಭಿವೃದ್ಧಿ ಯೋಜನೆ (NMSARAD)
ವರ್ಷ:	2022-23

ಕಾಮಗಾರಿಯ/ ಚಟುವಟಿಕೆಯ ಹೆಸರು:	ಪಶುಸಂಗೋಪನೆ ಆಧಾರಿತ ಬೇಸಾಯ ಪದ್ಧತಿ ಹೈನುಗಾರಿಕೆ
ಕಾಮಗಾರಿ/ಚಟುವಟಿಕೆಯ ಛಾಯಚಿತ್ರ (photo with Lat &Long)	
ಸರ್ವೆ ನಂಬರ್:	142/1
ಅಕ್ಷಾಂಶ ಮತ್ತು ರೇಖಾಂಶ:	12.962872 77.166255
ಗ್ರಾಮ:	ಮಾಯನಾಯಕನಹಳ್ಳಿ
ತಾಲ್ಲೂಕು:	ಮಾಗಡಿ
ಜಿಲ್ಲೆ:	ರಾಮನಗರ
ಕಾಮಗಾರಿ/ ಚಟುವಟಿಕೆಯ ಅಂದಾಜು ಮೊತ್ತ (ರೂಪಾಯಿಗಳಲ್ಲಿ)	40000/-
ಕಾಮಗಾರಿ/ ಚಟುವಟಿಕೆಯ ಕುರಿತು ಸಂಕ್ಷಿಪ್ತ ವಿವರ (ಸಮುದಾಯ ಕಾಮಗಾರಿಯಾಗಿದ್ದರೆ ಅಂದಾಜು ನೀರು ಸಂಗ್ರಹಣೆ (Cubic Meter), ರಕ್ಷಣಾತ್ಮಕ ನೀರಾವರಿ ಪ್ರದೇಶ, ಫಲಾನುಭವಿಗಳ ಸಂಖ್ಯೆ ವೈಯಕ್ತಿಕ ಕಾಮಗಾರಿಯಾಗಿದ್ದರೆ, ಫಲಾನುಭವಿ ಹೆಸರು, ಚಟುವಟಿಕೆಯಿಂದ ಪಡೆಯುತ್ತಿರುವ ಲಾಭ)	ಶೇಸಪ್ಪ ಬಿನ್ ಮಾರೇಗೌಡ ಹೈನುಗಾರಿಕೆ

ಅನುಬಂಧ

ಜಲಾನಯನ ಯೋಜನೆಗಳ ಚಟುವಟಿಕೆ/ಕಾಮಗಾರಿಗಳನ್ನು ಅಂತರ್ಜಾಲದಲ್ಲಿ ಅಳವಡಿಸಲು ಸಂಕ್ಷಿಪ್ತ ಮಾಹಿತಿ

ಯೋಜನೆಯ ಹೆಸರು:	ರಾಷ್ಟ್ರೀಯ ಸುಸ್ಥಿರ ಕೃಷಿ ಅಭಿಯಾನ ಮಳೆಯಾಶ್ರಿತ ಕೃಷಿ ಅಭಿವೃದ್ಧಿ ಯೋಜನೆ (NMSARAD)
ವರ್ಷ:	2022-23
ಕಾಮಗಾರಿಯ/ ಚಟುವಟಿಕೆಯ ಹೆಸರು:	ಪಶುಸಂಗೋಪನೆ ಆಧಾರಿತ ಬೇಸಾಯ ಪದ್ಧತಿ ಹೈನುಗಾರಿಕೆ


ಚಟುವಟಿಕೆಯ ಹೆಸರು:	
ಕಾಮಗಾರಿ/ಚಟುವಟಿಕೆಯ ಛಾಯಚಿತ್ರ (photo with Lat &Long)	
ಸರ್ವೆ ನಂಬರ್:	209/2
ಅಕ್ಷಾಂಶ ಮತ್ತು ರೇಖಾಂಶ:	12.962872 77.166255
ಗ್ರಾಮ:	ಮಾಯನಾಯಕನಹಳ್ಳಿ
ತಾಲ್ಲೂಕು:	ಮಾಗಡಿ
ಜಿಲ್ಲೆ:	ರಾಮನಗರ
ಕಾಮಗಾರಿ/ ಚಟುವಟಿಕೆಯ ಅಂದಾಜು ಮೊತ್ತ (ರೂಪಾಯಿಗಳಲ್ಲಿ)	40000/-
ಕಾಮಗಾರಿ/ ಚಟುವಟಿಕೆಯ ಕುರಿತು ಸಂಕ್ಷಿಪ್ತ ವಿವರ (ಸಮುದಾಯ ಕಾಮಗಾರಿಯಾಗಿದ್ದರೆ ಅಂದಾಜು ನೀರು ಸಂಗ್ರಹಣೆ (Cubic Meter), ರಕ್ಷಣಾತ್ಮಕ ನೀರಾವರಿ ಪ್ರದೇಶ, ಫಲಾನುಭವಿಗಳ ಸಂಖ್ಯೆ ವೈಯಕ್ತಿಕ ಕಾಮಗಾರಿಯಾಗಿದ್ದರೆ, ಫಲಾನುಭವಿ ಹೆಸರು, ಚಟುವಟಿಕೆಯಿಂದ ಪಡೆಯುತ್ತಿರುವ ಲಾಭ)	ತಿಮ್ಮಯ್ಯ ಬಿನ್ ಚೆನ್ನಪ್ಪ ಹೈನುಗಾರಿಕೆ

ಅನುಬಂಧ

ಜಲಾನಯನ ಯೋಜನೆಗಳ ಚಟುವಟಿಕೆ/ಕಾಮಗಾರಿಗಳನ್ನು ಅಂತರ್ಜಾಲದಲ್ಲಿ ಅಳವಡಿಸಲು ಸಂಕ್ಷಿಪ್ತ ಮಾಹಿತಿ

ಯೋಜನೆಯ ಹೆಸರು:	ರಾಷ್ಟ್ರೀಯ ಸುಸ್ಥಿರ ಕೃಷಿ ಅಭಿಯಾನ ಮಳೆಯಾಶ್ರಿತ ಕೃಷಿ ಅಭಿವೃದ್ಧಿ ಯೋಜನೆ (NMSARAD)
ವರ್ಷ:	2022-23
ಕಾಮಗಾರಿಯ/ ಚಟುವಟಿಕೆಯ ಹೆಸರು:	ಪಶುಸಂಗೋಪನೆ ಆಧಾರಿತ ಬೇಸಾಯ ಪದ್ಧತಿ ಹೈನುಗಾರಿಕೆ




ಕಾಮಗಾರಿ/ಚಟುವಟಿಕೆಯ ಛಾಯಚಿತ್ರ (photo with Lat &Long)	
ಸರ್ವೆ ನಂಬರ್:	142/2,146/2
ಅಕ್ಷಾಂಶ ಮತ್ತು ರೇಖಾಂಶ:	12.962872 77.166255
ಗ್ರಾಮ:	ಮಾಯನಾಯಕನಹಳ್ಳಿ
ತಾಲ್ಲೂಕು:	ಮಾಗಡಿ
ಜಿಲ್ಲೆ:	ರಾಮನಗರ
ಕಾಮಗಾರಿ/ ಚಟುವಟಿಕೆಯ ಅಂದಾಜು ಮೊತ್ತ (ರೂಪಾಯಿಗಳಲ್ಲಿ)	40000/-
ಕಾಮಗಾರಿ/ ಚಟುವಟಿಕೆಯ ಕುರಿತು ಸಂಕ್ಷಿಪ್ತ ವಿವರ (ಸಮುದಾಯ ಕಾಮಗಾರಿಯಾಗಿದ್ದರೆ ಅಂದಾಜು ನೀರು ಸಂಗ್ರಹಣೆ (Cubic Meter), ರಕ್ಷಣಾತ್ಮಕ ನೀರಾವರಿ ಪ್ರದೇಶ, ಫಲಾನುಭವಿಗಳ ಸಂಖ್ಯೆ ವೈಯಕ್ತಿಕ ಕಾಮಗಾರಿಯಾಗಿದ್ದರೆ, ಫಲಾನುಭವಿ ಹೆಸರು, ಚಟುವಟಿಕೆಯಿಂದ ಪಡೆಯುತ್ತಿರುವ ಲಾಭ)	ಗಂಗಚನ್ನಮ್ಮ ಬಿನ್ ಗಂಗಯ್ಯ ಹೈನುಗಾರಿಕೆ

ಅನುಬಂಧ

ಜಲಾನಯನ ಯೋಜನೆಗಳ ಚಟುವಟಿಕೆ/ಕಾಮಗಾರಿಗಳನ್ನು ಅಂತರ್ಜಾಲದಲ್ಲಿ ಅಳವಡಿಸಲು ಸಂಕ್ಷಿಪ್ತ ಮಾಹಿತಿ


ಯೋಜನೆಯ ಹೆಸರು:	ರಾಷ್ಟ್ರೀಯ ಸುಸ್ಥಿರ ಕೃಷಿ ಅಭಿಯಾನ ಮಳೆಯಾಶ್ರಿತ ಕೃಷಿ ಅಭಿವೃದ್ಧಿ ಯೋಜನೆ (NMSARAD)
ವರ್ಷ:	2022-23
ಕಾಮಗಾರಿಯ/ ಚಟುವಟಿಕೆಯ ಹೆಸರು:	ಪಶುಸಂಗೋಪನೆ ಆಧಾರಿತ ಬೇಸಾಯ ಪದ್ಧತಿ ಹೈನುಗಾರಿಕೆ

ಕಾಮಗಾರಿ/ಚಟುವಟಿಕೆಯ ಛಾಯಚಿತ್ರ (photo with Lat & Long)	
ಸರ್ವೆ ನಂಬರ್:	216
ಅಕ್ಷಾಂಶ ಮತ್ತು ರೇಖಾಂಶ:	12.962872 77.166255
ಗ್ರಾಮ:	ಮಾಯನಾಯಕನಹಳ್ಳಿ
ತಾಲ್ಲೂಕು:	ಮಾಗಡಿ
ಜಿಲ್ಲೆ:	ರಾಮನಗರ
ಕಾಮಗಾರಿ/ ಚಟುವಟಿಕೆಯ ಅಂದಾಜು ಮೊತ್ತ (ರೂಪಾಯಿಗಳಲ್ಲಿ)	40000/-
ಕಾಮಗಾರಿ/ ಚಟುವಟಿಕೆಯ ಕುರಿತು ಸಂಕ್ಷಿಪ್ತ ವಿವರ (ಸಮುದಾಯ ಕಾಮಗಾರಿಯಾಗಿದ್ದರೆ ಅಂದಾಜು ನೀರು ಸಂಗ್ರಹಣೆ (Cubic Meter), ರಕ್ಷಣಾತ್ಮಕ ನೀರಾವರಿ ಪ್ರದೇಶ, ಫಲಾನುಭವಿಗಳ ಸಂಖ್ಯೆ, ವೈಯಕ್ತಿಕ ಕಾಮಗಾರಿಯಾಗಿದ್ದರೆ, ಫಲಾನುಭವಿ ಹೆಸರು, ಚಟುವಟಿಕೆಯಿಂದ ಪಡೆಯುತ್ತಿರುವ ಲಾಭ)	ಮಾರೇಗೌಡ ಬಿನ್ ಚಿಕ್ಕಮಾರಯ್ಯ ಹೈನುಗಾರಿಕೆ

ಅನುಬಂಧ

ಜಲಾನಯನ ಯೋಜನೆಗಳ ಚಟುವಟಿಕೆ/ಕಾಮಗಾರಿಗಳನ್ನು ಅಂತರ್ಜಾಲದಲ್ಲಿ ಅಳವಡಿಸಲು ಸಂಕ್ಷಿಪ್ತ ಮಾಹಿತಿ


ಯೋಜನೆಯ ಹೆಸರು:	ರಾಷ್ಟ್ರೀಯ ಸುಸ್ಥಿರ ಕೃಷಿ ಅಭಿಯಾನ ಮಳೆಯಾಶ್ರಿತ ಕೃಷಿ ಅಭಿವೃದ್ಧಿ ಯೋಜನೆ (NMSARAD)
ವರ್ಷ:	2022-23
ಕಾಮಗಾರಿಯ/ ಚಟುವಟಿಕೆಯ ಹೆಸರು:	ಪಶುಸಂಗೋಪನೆ ಆಧಾರಿತ ಬೇಸಾಯ ಪದ್ಧತಿ ಹೈನುಗಾರಿಕೆ

<p>ಕಾಮಗಾರಿ/ಚಟುವಟಿಕೆಯ ಛಾಯಚಿತ್ರ (photo with Lat &amp; Long)</p>	
<p>ಸರ್ವೆ ನಂಬರ್:</p>	<p>68/1 ,</p>
<p>ಅಕ್ಷಾಂಶ ಮತ್ತು ರೇಖಾಂಶ:</p>	<p>12.962726 77.16667</p>
<p>ಗ್ರಾಮ:</p>	<p>ಮಾಯನಾಯಕನಹಳ್ಳಿ</p>
<p>ತಾಲ್ಲೂಕು:</p>	<p>ಮಾಗಡಿ</p>
<p>ಜಿಲ್ಲೆ:</p>	<p>ರಾಮನಗರ</p>
<p>ಕಾಮಗಾರಿ/ ಚಟುವಟಿಕೆಯ ಅಂದಾಜು ಮೊತ್ತ (ರೂಪಾಯಿಗಳಲ್ಲಿ)</p>	<p>40000/-</p>
<p>ಕಾಮಗಾರಿ/ ಚಟುವಟಿಕೆಯ ಕುರಿತು ಸಂಕ್ಷಿಪ್ತ ವಿವರ (ಸಮುದಾಯ ಕಾಮಗಾರಿಯಾಗಿದ್ದರೆ ಅಂದಾಜು ನೀರು ಸಂಗ್ರಹಣೆ (Cubic Meter), ರಕ್ಷಣಾತ್ಮಕ ನೀರಾವರಿ ಪ್ರದೇಶ, ಫಲಾನುಭವಿಗಳ ಸಂಖ್ಯೆ ವೈಯಕ್ತಿಕ ಕಾಮಗಾರಿಯಾಗಿದ್ದರೆ, ಫಲಾನುಭವಿ ಹೆಸರು, ಚಟುವಟಿಕೆಯಿಂದ ಪಡೆಯುತ್ತಿರುವ ಲಾಭ)</p>	<p>ನರಸಿಂಹಮೂರ್ತಿ ಬಿನ್ ನರಸಿಂಹಯ್ಯ ಹೈನುಗಾರಿಕೆ</p>

ಅನುಬಂಧ

ಜಲಾನಯನ ಯೋಜನೆಗಳ ಚಟುವಟಿಕೆ/ಕಾಮಗಾರಿಗಳನ್ನು ಅಂತರ್ಜಾಲದಲ್ಲಿ ಅಳವಡಿಸಲು ಸಂಕ್ಷಿಪ್ತ ಮಾಹಿತಿ


<p>ಯೋಜನೆಯ ಹೆಸರು:</p>	<p>ರಾಷ್ಟ್ರೀಯ ಸುಸ್ಥಿರ ಕೃಷಿ ಅಭಿಯಾನ ಮಳೆಯಾಶ್ರಿತ ಕೃಷಿ ಅಭಿವೃದ್ಧಿ ಯೋಜನೆ (NMSARAD)</p>
<p>ವರ್ಷ:</p>	<p>2022-23</p>
<p>ಕಾಮಗಾರಿಯ/ ಚಟುವಟಿಕೆಯ ಹೆಸರು:</p>	<p>ಪಶುಸಂಗೋಪನೆ ಆಧಾರಿತ ಬೇಸಾಯ ಪದ್ಧತಿ ಹೈನುಗಾರಿಕೆ</p>

<p>ಕಾಮಗಾರಿ/ಚಟುವಟಿಕೆಯ ಛಾಯಚಿತ್ರ (photo with Lat &amp;Long)</p>	
<p>ಸರ್ವೆ ನಂಬರ್:</p>	<p>38</p>
<p>ಅಕ್ಷಾಂಶ ಮತ್ತು ರೇಖಾಂಶ:</p>	<p>12.964525 77.170228</p>
<p>ಗ್ರಾಮ:</p>	<p>ಶ್ರೀಪತಿಹಳ್ಳಿ</p>
<p>ತಾಲ್ಲೂಕು:</p>	<p>ಮಾಗಡಿ</p>
<p>ಜಿಲ್ಲೆ:</p>	<p>ರಾಮನಗರ</p>
<p>ಕಾಮಗಾರಿ/ ಚಟುವಟಿಕೆಯ ಅಂದಾಜು ಮೊತ್ತ (ರೂಪಾಯಿಗಳಲ್ಲಿ)</p>	<p>40000/-</p>
<p>ಕಾಮಗಾರಿ/ ಚಟುವಟಿಕೆಯ ಕುರಿತು ಸಂಕ್ಷಿಪ್ತ ವಿವರ (ಸಮುದಾಯ ಕಾಮಗಾರಿಯಾಗಿದ್ದರೆ ಅಂದಾಜು ನೀರು ಸಂಗ್ರಹಣೆ (Cubic Meter), ರಕ್ಷಣಾತ್ಮಕ ನೀರಾವರಿ ಪ್ರದೇಶ, ಫಲಾನುಭವಿಗಳ ಸಂಖ್ಯೆ ವೈಯಕ್ತಿಕ ಕಾಮಗಾರಿಯಾಗಿದ್ದರೆ, ಫಲಾನುಭವಿ ಹೆಸರು, ಚಟುವಟಿಕೆಯಿಂದ ಪಡೆಯುತ್ತಿರುವ ಲಾಭ)</p>	<p>ಕೃಷ್ಣಪ್ಪ ಎನ್ ಎನ್ ಬಿನ್ ನರಸಿಂಹಯ್ಯ ಹೈನುಗಾರಿಕೆ</p>

ಅನುಬಂಧ

ಜಲಾನಯನ ಯೋಜನೆಗಳ ಚಟುವಟಿಕೆ/ಕಾಮಗಾರಿಗಳನ್ನು ಅಂತರ್ಜಾಲದಲ್ಲಿ ಅಳವಡಿಸಲು ಸಂಕ್ಷಿಪ್ತ ಮಾಹಿತಿ


<p>ಯೋಜನೆಯ ಹೆಸರು:</p>	<p>ರಾಷ್ಟ್ರೀಯ ಸುಸ್ಥಿರ ಕೃಷಿ ಅಭಿಯಾನ ಮಳೆಯಾಶ್ರಿತ ಕೃಷಿ ಅಭಿವೃದ್ಧಿ ಯೋಜನೆ (NMSARAD)</p>
<p>ವರ್ಷ:</p>	<p>2022-23</p>
<p>ಕಾಮಗಾರಿಯ/ ಚಟುವಟಿಕೆಯ ಹೆಸರು:</p>	<p>ಪಶುಸಂಗೋಪನೆ ಆಧಾರಿತ ಬೇಸಾಯ ಪದ್ಧತಿ ಹೈನುಗಾರಿಕೆ</p>

ಕಾಮಗಾರಿ/ಚಟುವಟಿಕೆಯ ಛಾಯಚಿತ್ರ (photo with Lat &Long)	
ಸರ್ವೆ ನಂಬರ್:	30/1,29
ಅಕ್ಷಾಂಶ ಮತ್ತು ರೇಖಾಂಶ:	12.964482 77.170165
ಗ್ರಾಮ:	ಶ್ರೀಪತಿಹಳ್ಳಿ
ತಾಲ್ಲೂಕು:	ಮಾಗಡಿ
ಜಿಲ್ಲೆ:	ರಾಮನಗರ
ಕಾಮಗಾರಿ/ ಚಟುವಟಿಕೆಯ ಅಂದಾಜು ಮೊತ್ತ (ರೂಪಾಯಿಗಳಲ್ಲಿ)	40000/-
ಕಾಮಗಾರಿ/ ಚಟುವಟಿಕೆಯ ಕುರಿತು ಸಂಕ್ಷಿಪ್ತ ವಿವರ (ಸಮುದಾಯ ಕಾಮಗಾರಿಯಾಗಿದ್ದರೆ ಅಂದಾಜು ನೀರು ಸಂಗ್ರಹಣೆ (Cubic Meter), ರಕ್ಷಣಾತ್ಮಕ ನೀರಾವರಿ ಪ್ರದೇಶ, ಫಲಾನುಭವಿಗಳ ಸಂಖ್ಯೆ ವೈಯಕ್ತಿಕ ಕಾಮಗಾರಿಯಾಗಿದ್ದರೆ, ಫಲಾನುಭವಿ ಹೆಸರು, ಚಟುವಟಿಕೆಯಿಂದ ಪಡೆಯುತ್ತಿರುವ ಲಾಭ)	ಗೋಪಾಲ್ ಬಿನ್ ಶೇಷಪ್ಪ ಹೈನುಗಾರಿಕೆ

ಅನುಬಂಧ

ಜಲಾನಯನ ಯೋಜನೆಗಳ ಚಟುವಟಿಕೆ/ಕಾಮಗಾರಿಗಳನ್ನು ಅಂತರ್ಜಾಲದಲ್ಲಿ ಅಳವಡಿಸಲು ಸಂಕ್ಷಿಪ್ತ ಮಾಹಿತಿ


ಯೋಜನೆಯ ಹೆಸರು:	ರಾಷ್ಟ್ರೀಯ ಸುಸ್ಥಿರ ಕೃಷಿ ಅಭಿಯಾನ ಮಳೆಯಾಶ್ರಿತ ಕೃಷಿ ಅಭಿವೃದ್ಧಿ ಯೋಜನೆ (NMSARAD)
ವರ್ಷ:	2022-23
ಕಾಮಗಾರಿಯ/ ಚಟುವಟಿಕೆಯ ಹೆಸರು:	ಪಶುಸಂಗೋಪನೆ ಆಧಾರಿತ ಬೇಸಾಯ ಪದ್ಧತಿ ಹೈನುಗಾರಿಕೆ

ಕಾಮಗಾರಿ/ಚಟುವಟಿಕೆಯ ಛಾಯಚಿತ್ರ (photo with Lat & Long)	
ಸರ್ವೆ ನಂಬರ್:	30/4
ಅಕ್ಷಾಂಶ ಮತ್ತು ರೇಖಾಂಶ:	12.964928 77.166234
ಗ್ರಾಮ:	ಶ್ರೀಪತಿಹಳ್ಳಿ
ತಾಲ್ಲೂಕು:	ಮಾಗಡಿ
ಜಿಲ್ಲೆ:	ರಾಮನಗರ
ಕಾಮಗಾರಿ/ ಚಟುವಟಿಕೆಯ ಅಂದಾಜು ಮೊತ್ತ (ರೂಪಾಯಿಗಳಲ್ಲಿ)	40000/-
ಕಾಮಗಾರಿ/ ಚಟುವಟಿಕೆಯ ಕುರಿತು ಸಂಕ್ಷಿಪ್ತ ವಿವರ (ಸಮುದಾಯ ಕಾಮಗಾರಿಯಾಗಿದ್ದರೆ ಅಂದಾಜು ನೀರು ಸಂಗ್ರಹಣೆ (Cubic Meter), ರಕ್ಷಣಾತ್ಮಕ ನೀರಾವರಿ ಪ್ರದೇಶ, ಫಲಾನುಭವಿಗಳ ಸಂಖ್ಯೆ, ವೈಯಕ್ತಿಕ ಕಾಮಗಾರಿಯಾಗಿದ್ದರೆ, ಫಲಾನುಭವಿ ಹೆಸರು, ಚಟುವಟಿಕೆಯಿಂದ ಪಡೆಯುತ್ತಿರುವ ಲಾಭ)	ರಾಮಣ್ಣ ಡಿ ಬಿನ್ ದಾಸಪ್ಪ ಹೈನುಗಾರಿಕೆ

ಅನುಬಂಧ

ಜಲಾನಯನ ಯೋಜನೆಗಳ ಚಟುವಟಿಕೆ/ಕಾಮಗಾರಿಗಳನ್ನು ಅಂತರ್ಜಾಲದಲ್ಲಿ ಅಳವಡಿಸಲು ಸಂಕ್ಷಿಪ್ತ ಮಾಹಿತಿ


ಯೋಜನೆಯ ಹೆಸರು:	ರಾಷ್ಟ್ರೀಯ ಸುಸ್ಥಿರ ಕೃಷಿ ಅಭಿಯಾನ ಮಳೆಯಾಶ್ರಿತ ಕೃಷಿ ಅಭಿವೃದ್ಧಿ ಯೋಜನೆ (NMSARAD)
ವರ್ಷ:	2022-23
ಕಾಮಗಾರಿಯ/ ಚಟುವಟಿಕೆಯ ಹೆಸರು:	ಪಶುಸಂಗೋಪನೆ ಆಧಾರಿತ ಬೇಸಾಯ ಪದ್ಧತಿ ಹೈನುಗಾರಿಕೆ

<p>ಕಾಮಗಾರಿ/ಚಟುವಟಿಕೆಯ ಛಾಯಚಿತ್ರ (photo with Lat &amp; Long)</p>	 <p>Altitude: 13.09986 Longitude: 77.203515 Elevation: 866.07±15 m Accuracy: 8.8 m Time: 14:25 Note: Ramakrishnaiah bin Narasahanumaiah owner Kumar bin Thmaiah Kenchanpira</p>
<p>ಸರ್ವೆ ನಂಬರ್:</p>	<p>68/1</p>
<p>ಅಕ್ಷಾಂಶ ಮತ್ತು ರೇಖಾಂಶ:</p>	<p>13.09986 77.203515</p>
<p>ಗ್ರಾಮ:</p>	<p>ಅರಶಿನಕುಂಟೆ</p>
<p>ತಾಲ್ಲೂಕು:</p>	<p>ಮಾಗಡಿ</p>
<p>ಜಿಲ್ಲೆ:</p>	<p>ರಾಮನಗರ</p>
<p>ಕಾಮಗಾರಿ/ ಚಟುವಟಿಕೆಯ ಅಂದಾಜು ಮೊತ್ತ (ರೂಪಾಯಿಗಳಲ್ಲಿ)</p>	<p>40000/-</p>
<p>ಕಾಮಗಾರಿ/ ಚಟುವಟಿಕೆಯ ಕುರಿತು ಸಂಕ್ಷಿಪ್ತ ವಿವರ (ಸಮುದಾಯ ಕಾಮಗಾರಿಯಾಗಿದ್ದರೆ ಅಂದಾಜು ನೀರು ಸಂಗ್ರಹಣೆ (Cubic Meter), ರಕ್ಷಣಾತ್ಮಕ ನೀರಾವರಿ ಪ್ರದೇಶ, ಫಲಾನುಭವಿಗಳ ಸಂಖ್ಯೆ ವೈಯಕ್ತಿಕ ಕಾಮಗಾರಿಯಾಗಿದ್ದರೆ, ಫಲಾನುಭವಿ ಹೆಸರು, ಚಟುವಟಿಕೆಯಿಂದ ಪಡೆಯುತ್ತಿರುವ ಲಾಭ)</p>	<p>ರಾಮಕೃಷ್ಣ ಬಿನ್ ಲೇಟ್ ನರಸಿಂಹಯ್ಯ ಹೈನುಗಾರಿಕೆ</p>

ಅನುಬಂಧ

ಜಲಾನಯನ ಯೋಜನೆಗಳ ಚಟುವಟಿಕೆ/ಕಾಮಗಾರಿಗಳನ್ನು ಅಂತರ್ಜಾಲದಲ್ಲಿ ಅಳವಡಿಸಲು ಸಂಕ್ಷಿಪ್ತ ಮಾಹಿತಿ

<p>ಯೋಜನೆಯ ಹೆಸರು:</p>	<p>ರಾಷ್ಟ್ರೀಯ ಸುಸ್ಥಿರ ಕೃಷಿ ಅಭಿಯಾನ ಮಳೆಯಾಶ್ರಿತ ಕೃಷಿ ಅಭಿವೃದ್ಧಿ ಯೋಜನೆ (NMSARAD)</p>
<p>ವರ್ಷ:</p>	<p>2022-23</p>
<p>ಕಾಮಗಾರಿಯ/ ಚಟುವಟಿಕೆಯ ಹೆಸರು:</p>	<p>ಪಶುಸಂಗೋಪನೆ ಆಧಾರಿತ ಬೇಸಾಯ ಪದ್ಧತಿ ಹೈನುಗಾರಿಕೆ</p>


<p>ಕಾಮಗಾರಿ/ಚಟುವಟಿಕೆಯ ಛಾಯಚಿತ್ರ (photo with Lat &amp; Long)</p>	 <p>Latitude: 13.107988 Longitude: 77.213196 Elevation: 913.27±13 m Accuracy: 13.6 m Time: 16:52 Note: Narasimurthy bin Gangabai owner Dayanand bin Rangabai</p>
<p>ಸರ್ವೆ ನಂಬರ್:</p>	<p><b>13.09986 77.203515</b></p>
<p>ಅಕ್ಷಾಂಶ ಮತ್ತು ರೇಖಾಂಶ:</p>	<p>ಅರಶಿನಕುಂಟೆ</p>
<p>ಗ್ರಾಮ:</p>	<p>ಮಾಗಡಿ</p>
<p>ತಾಲ್ಲೂಕು:</p>	<p>ರಾಮನಗರ</p>
<p>ಜಿಲ್ಲೆ:</p>	<p><b>40000/-</b></p>
<p>ಕಾಮಗಾರಿ/ ಚಟುವಟಿಕೆಯ ಅಂದಾಜು ಮೊತ್ತ (ರೂಪಾಯಿಗಳಲ್ಲಿ)</p>	<p>ರಾಮಕೃಷ್ಣ ಬಿನ್ ಲೇಟ್ ನರಸಿಂಹಯ್ಯ ಹೈನುಗಾರಿಕೆ</p>
<p>ಕಾಮಗಾರಿ/ ಚಟುವಟಿಕೆಯ ಕುರಿತು ಸಂಕ್ಷಿಪ್ತ ವಿವರ (ಸಮುದಾಯ ಕಾಮಗಾರಿಯಾಗಿದ್ದರೆ ಅಂದಾಜು ನೀರು ಸಂಗ್ರಹಣೆ (Cubic Meter), ರಕ್ಷಣಾತ್ಮಕ ನೀರಾವರಿ ಪ್ರದೇಶ, ಫಲಾನುಭವಿಗಳ ಸಂಖ್ಯೆ ವೈಯಕ್ತಿಕ ಕಾಮಗಾರಿಯಾಗಿದ್ದರೆ, ಫಲಾನುಭವಿ ಹೆಸರು, ಚಟುವಟಿಕೆಯಿಂದ ಪಡೆಯುತ್ತಿರುವ ಲಾಭ)</p>	<p>ನರಸಿಂಹಮೂರ್ತಿ ಬಿನ್ ಗಂಗಬೈಲಯ್ಯ ಹೈನುಗಾರಿಕೆ</p>

ಅನುಬಂಧ

ಜಲಾನಯನ ಯೋಜನೆಗಳ ಚಟುವಟಿಕೆ/ಕಾಮಗಾರಿಗಳನ್ನು ಅಂತರ್ಜಾಲದಲ್ಲಿ ಅಳವಡಿಸಲು ಸಂಕ್ಷಿಪ್ತ ಮಾಹಿತಿ

<p>ಯೋಜನೆಯ ಹೆಸರು:</p>	<p>ರಾಷ್ಟ್ರೀಯ ಸುಸ್ಥಿರ ಕೃಷಿ ಅಭಿಯಾನ ಮಳೆಯಾಶ್ರಿತ ಕೃಷಿ ಅಭಿವೃದ್ಧಿ ಯೋಜನೆ (NMSARAD)</p>
<p>ವರ್ಷ:</p>	<p><b>2022-23</b></p>
<p>ಕಾಮಗಾರಿಯ/ ಚಟುವಟಿಕೆಯ ಹೆಸರು:</p>	<p>ಪಶುಸಂಗೋಪನೆ ಆಧಾರಿತ ಬೇಸಾಯ ಪದ್ಧತಿ ಹೈನುಗಾರಿಕೆ</p>




ಕಾಮಗಾರಿ/ಚಟುವಟಿಕೆಯ ಛಾಯಚಿತ್ರ (photo with Lat & Long)	
ಸರ್ವೆ ನಂಬರ್:	69/43
ಅಕ್ಷಾಂಶ ಮತ್ತು ರೇಖಾಂಶ:	13.088179 77.190071
ಗ್ರಾಮ:	ಅರಶಿನಕುಂಟೆ
ತಾಲ್ಲೂಕು:	ಮಾಗಡಿ
ಜಿಲ್ಲೆ:	ರಾಮನಗರ
ಕಾಮಗಾರಿ/ ಚಟುವಟಿಕೆಯ ಅಂದಾಜು ಮೊತ್ತ (ರೂಪಾಯಿಗಳಲ್ಲಿ)	40000/-
ಕಾಮಗಾರಿ/ ಚಟುವಟಿಕೆಯ ಕುರಿತು ಸಂಕ್ಷಿಪ್ತ ವಿವರ (ಸಮುದಾಯ ಕಾಮಗಾರಿಯಾಗಿದ್ದರೆ ಅಂದಾಜು ನೀರು ಸಂಗ್ರಹಣೆ (Cubic Meter), ರಕ್ಷಣಾತ್ಮಕ ನೀರಾವರಿ ಪ್ರದೇಶ, ಫಲಾನುಭವಿಗಳ ಸಂಖ್ಯೆ, ವೈಯಕ್ತಿಕ ಕಾಮಗಾರಿಯಾಗಿದ್ದರೆ, ಫಲಾನುಭವಿ ಹೆಸರು, ಚಟುವಟಿಕೆಯಿಂದ ಪಡೆಯುತ್ತಿರುವ ಲಾಭ)	ಗರುಡದಾಮಯ್ಯ ಬಿನ್ ನರಸಹನುಮಯ್ಯ ಹೈನುಗಾರಿಕೆ

ಅನುಬಂಧ

ಜಲಾನಯನ ಯೋಜನೆಗಳ ಚಟುವಟಿಕೆ/ಕಾಮಗಾರಿಗಳನ್ನು ಅಂತರ್ಜಾಲದಲ್ಲಿ ಅಳವಡಿಸಲು ಸಂಕ್ಷಿಪ್ತ ಮಾಹಿತಿ


ಯೋಜನೆಯ ಹೆಸರು:	ರಾಷ್ಟ್ರೀಯ ಸುಸ್ಥಿರ ಕೃಷಿ ಅಭಿಯಾನ ಮಳೆಯಾಶ್ರಿತ ಕೃಷಿ ಅಭಿವೃದ್ಧಿ ಯೋಜನೆ (NMSARAD)
ವರ್ಷ:	2022-23
ಕಾಮಗಾರಿಯ/ ಚಟುವಟಿಕೆಯ ಹೆಸರು:	ಪಶುಸಂಗೋಪನೆ ಆಧಾರಿತ ಬೇಸಾಯ ಪದ್ಧತಿ ಹೈನುಗಾರಿಕೆ

<p>ಕಾಮಗಾರಿ/ಚಟುವಟಿಕೆಯ ಛಾಯಚಿತ್ರ (photo with Lat &amp; Long)</p>	 <p>Latitude: 13.088721 Longitude: 77.190844 Elevation: 883.36±9 m Accuracy: 9.0 m Time: 14:59 Note: Rajanna bin Narasahansameiah owner Poornima Kom Narayan malikunte</p>
<p>ಸರ್ವೆ ನಂಬರ್:</p>	<p>69</p>
<p>ಅಕ್ಷಾಂಶ ಮತ್ತು ರೇಖಾಂಶ:</p>	<p>13.088721 77.190844</p>
<p>ಗ್ರಾಮ:</p>	<p>ಅರಶಿನಕುಂಟೆ</p>
<p>ತಾಲ್ಲೂಕು:</p>	<p>ಮಾಗಡಿ</p>
<p>ಜಿಲ್ಲೆ:</p>	<p>ರಾಮನಗರ</p>
<p>ಕಾಮಗಾರಿ/ ಚಟುವಟಿಕೆಯ ಅಂದಾಜು ಮೊತ್ತ (ರೂಪಾಯಿಗಳಲ್ಲಿ)</p>	<p>40000/-</p>
<p>ಕಾಮಗಾರಿ/ ಚಟುವಟಿಕೆಯ ಕುರಿತು ಸಂಕ್ಷಿಪ್ತ ವಿವರ (ಸಮುದಾಯ ಕಾಮಗಾರಿಯಾಗಿದ್ದರೆ ಅಂದಾಜು ನೀರು ಸಂಗ್ರಹಣೆ (Cubic Meter), ರಕ್ಷಣಾತ್ಮಕ ನೀರಾವರಿ ಪ್ರದೇಶ, ಫಲಾನುಭವಿಗಳ ಸಂಖ್ಯೆ, ವೈಯಕ್ತಿಕ ಕಾಮಗಾರಿಯಾಗಿದ್ದರೆ, ಫಲಾನುಭವಿ ಹೆಸರು, ಚಟುವಟಿಕೆಯಿಂದ ಪಡೆಯುತ್ತಿರುವ ಲಾಭ)</p>	<p>ರಾಜಣ್ಣ ಬಿನ್ ನರಸಹನುಮಯ್ಯ ಹೈನುಗಾರಿಕೆ</p>

ಅನುಬಂಧ

ಜಲಾನಯನ ಯೋಜನೆಗಳ ಚಟುವಟಿಕೆ/ಕಾಮಗಾರಿಗಳನ್ನು ಅಂತರ್ಜಾಲದಲ್ಲಿ ಅಳವಡಿಸಲು ಸಂಕ್ಷಿಪ್ತ ಮಾಹಿತಿ


<p>ಯೋಜನೆಯ ಹೆಸರು:</p>	<p>ರಾಷ್ಟ್ರೀಯ ಸುಸ್ಥಿರ ಕೃಷಿ ಅಭಿಯಾನ ಮಳೆಯಾಶ್ರಿತ ಕೃಷಿ ಅಭಿವೃದ್ಧಿ ಯೋಜನೆ (NMSARAD)</p>
<p>ವರ್ಷ:</p>	<p>2022-23</p>
<p>ಕಾಮಗಾರಿಯ/ ಚಟುವಟಿಕೆಯ ಹೆಸರು:</p>	<p>ಪಶುಸಂಗೋಪನೆ ಆಧಾರಿತ ಬೇಸಾಯ ಪದ್ಧತಿ ಹೈನುಗಾರಿಕೆ</p>

<p>ಕಾಮಗಾರಿ/ಚಟುವಟಿಕೆಯ ಛಾಯಚಿತ್ರ (photo with Lat &amp;Long)</p>	 <p>altitude: 13.121724  longitude: 77.198839  elevation: 858.33±9 m  accuracy: 9.6 m  time: 14:06  note: Narasimurthy bin Bailalappa  owner: Lokesh bin shivanna Adiga</p>
<p>ಸರ್ವೆ ನಂಬರ್:</p>	<p>68/1</p>
<p>ಅಕ್ಷಾಂಶ ಮತ್ತು ರೇಖಾಂಶ:</p>	<p>13.09986 77.203515</p>
<p>ಗ್ರಾಮ:</p>	<p>ಅರಶಿನಕುಂಟೆ</p>
<p>ತಾಲ್ಲೂಕು:</p>	<p>ಮಾಗಡಿ</p>
<p>ಜಿಲ್ಲೆ:</p>	<p>ರಾಮನಗರ</p>
<p>ಕಾಮಗಾರಿ/ ಚಟುವಟಿಕೆಯ ಅಂದಾಜು ಮೊತ್ತ (ರೂಪಾಯಿಗಳಲ್ಲಿ)</p>	<p>40000/-</p>
<p>ಕಾಮಗಾರಿ/ ಚಟುವಟಿಕೆಯ ಕುರಿತು ಸಂಕ್ಷಿಪ್ತ ವಿವರ (ಸಮುದಾಯ ಕಾಮಗಾರಿಯಾಗಿದ್ದರೆ ಅಂದಾಜು ನೀರು ಸಂಗ್ರಹಣೆ (Cubic Meter), ರಕ್ಷಣಾತ್ಮಕ ನೀರಾವರಿ ಪ್ರದೇಶ, ಫಲಾನುಭವಿಗಳ ಸಂಖ್ಯೆ, ವೈಯಕ್ತಿಕ ಕಾಮಗಾರಿಯಾಗಿದ್ದರೆ, ಫಲಾನುಭವಿ ಹೆಸರು, ಚಟುವಟಿಕೆಯಿಂದ ಪಡೆಯುತ್ತಿರುವ ಲಾಭ)</p>	<p>ನರಸಿಂಹಮೂರ್ತಿ ಬಿನ್ ಬೈಲಕ್ಕಯ್ಯ ಹೈನುಗಾರಿಕೆ</p>

ಅನುಬಂಧ

ಜಲಾನಯನ ಯೋಜನೆಗಳ ಚಟುವಟಿಕೆ/ಕಾಮಗಾರಿಗಳನ್ನು ಅಂತರ್ಜಾಲದಲ್ಲಿ ಅಳವಡಿಸಲು ಸಂಕ್ಷಿಪ್ತ ಮಾಹಿತಿ


<p>ಯೋಜನೆಯ ಹೆಸರು:</p>	<p>ರಾಷ್ಟ್ರೀಯ ಸುಸ್ಥಿರ ಕೃಷಿ ಅಭಿಯಾನ ಮಳೆಯಾಶ್ರಿತ ಕೃಷಿ ಅಭಿವೃದ್ಧಿ ಯೋಜನೆ (NMSARAD)</p>
<p>ವರ್ಷ:</p>	<p>2022-23</p>
<p>ಕಾಮಗಾರಿಯ/ ಚಟುವಟಿಕೆಯ ಹೆಸರು:</p>	<p>ಪಶುಸಂಗೋಪನೆ ಆಧಾರಿತ ಬೇಸಾಯ ಪದ್ಧತಿ ಹೈನುಗಾರಿಕೆ</p>

<p>ಕಾಮಗಾರಿ/ಚಟುವಟಿಕೆಯ ಛಾಯಚಿತ್ರ (photo with Lat &amp;Long)</p>	
<p>ಸರ್ವೆ ನಂಬರ್:</p>	<p><b>132</b></p>
<p>ಅಕ್ಷಾಂಶ ಮತ್ತು ರೇಖಾಂಶ:</p>	<p><b>13.09986 77.203515</b></p>
<p>ಗ್ರಾಮ:</p>	<p>ಅಜ್ಜಹಳ್ಳಿ</p>
<p>ತಾಲ್ಲೂಕು:</p>	<p>ಮಾಗಡಿ</p>
<p>ಜಿಲ್ಲೆ:</p>	<p>ರಾಮನಗರ</p>
<p>ಕಾಮಗಾರಿ/ಚಟುವಟಿಕೆಯ ಅಂದಾಜು ಮೊತ್ತ (ರೂಪಾಯಿಗಳಲ್ಲಿ)</p>	<p><b>40000/-</b></p>
<p>ಕಾಮಗಾರಿ/ಚಟುವಟಿಕೆಯ ಕುರಿತು ಸಂಕ್ಷಿಪ್ತ ವಿವರ (ಸಮುದಾಯ ಕಾಮಗಾರಿಯಾಗಿದ್ದರೆ ಅಂದಾಜು ನೀರು ಸಂಗ್ರಹಣೆ (Cubic Meter), ರಕ್ಷಣಾತ್ಮಕ ನೀರಾವರಿ ಪ್ರದೇಶ, ಫಲಾನುಭವಿಗಳ ಸಂಖ್ಯೆ ವೈಯಕ್ತಿಕ ಕಾಮಗಾರಿಯಾಗಿದ್ದರೆ, ಫಲಾನುಭವಿ ಹೆಸರು, ಚಟುವಟಿಕೆಯಿಂದ ಪಡೆಯುತ್ತಿರುವ ಲಾಭ)</p>	<p>ಬೈಲಪ್ಪ ಬಿನ್ ಬೆಲಕ್ಕಯ್ಯ ಹೈನುಗಾರಿಕೆ</p>

ಅನುಬಂಧ

ಜಲಾನಯನ ಯೋಜನೆಗಳ ಚಟುವಟಿಕೆ/ಕಾಮಗಾರಿಗಳನ್ನು ಅಂತರ್ಜಾಲದಲ್ಲಿ ಅಳವಡಿಸಲು ಸಂಕ್ಷಿಪ್ತ ಮಾಹಿತಿ


<p>ಯೋಜನೆಯ ಹೆಸರು:</p>	<p>ರಾಷ್ಟ್ರೀಯ ಸುಸ್ಥಿರ ಕೃಷಿ ಅಭಿಯಾನ ಮಳೆಯಾಶ್ರಿತ ಕೃಷಿ ಅಭಿವೃದ್ಧಿ ಯೋಜನೆ (NMSARAD)</p>
<p>ವರ್ಷ:</p>	<p><b>2022-23</b></p>
<p>ಕಾಮಗಾರಿಯ/ಚಟುವಟಿಕೆಯ ಹೆಸರು:</p>	<p>ಪಶುಸಂಗೋಪನೆ ಆಧಾರಿತ ಬೇಸಾಯ ಪದ್ಧತಿ ಹೈನುಗಾರಿಕೆ</p>

<p>ಕಾಮಗಾರಿ/ಚಟುವಟಿಕೆಯ ಛಾಯಚಿತ್ರ (photo with Lat &amp;Long)</p>	
<p>ಸರ್ವೆ ನಂಬರ್:</p>	<p>37/2</p>
<p>ಅಕ್ಷಾಂಶ ಮತ್ತು ರೇಖಾಂಶ:</p>	<p>13.09248 77.236971</p>
<p>ಗ್ರಾಮ:</p>	<p>ಅಜ್ಜಹಳ್ಳಿ</p>
<p>ತಾಲ್ಲೂಕು:</p>	<p>ಮಾಗಡಿ</p>
<p>ಜಿಲ್ಲೆ:</p>	<p>ರಾಮನಗರ</p>
<p>ಕಾಮಗಾರಿ/ಚಟುವಟಿಕೆಯ ಅಂದಾಜು ಮೊತ್ತ (ರೂಪಾಯಿಗಳಲ್ಲಿ)</p>	<p>40000/-</p>
<p>ಕಾಮಗಾರಿ/ಚಟುವಟಿಕೆಯ ಕುರಿತು ಸಂಕ್ಷಿಪ್ತ ವಿವರ (ಸಮುದಾಯ ಕಾಮಗಾರಿಯಾಗಿದ್ದರೆ ಅಂದಾಜು ನೀರು ಸಂಗ್ರಹಣೆ (Cubic Meter), ರಕ್ಷಣಾತ್ಮಕ ನೀರಾವರಿ ಪ್ರದೇಶ, ಫಲಾನುಭವಿಗಳ ಸಂಖ್ಯೆ ವೈಯಕ್ತಿಕ ಕಾಮಗಾರಿಯಾಗಿದ್ದರೆ, ಫಲಾನುಭವಿ ಹೆಸರು, ಚಟುವಟಿಕೆಯಿಂದ ಪಡೆಯುತ್ತಿರುವ ಲಾಭ)</p>	<p>ಚಂದ್ರು ಬಿನ್ ಅಂಜನಪ್ಪ ಹೈನುಗಾರಿಕೆ</p>

ಅನುಬಂಧ

ಜಲಾನಯನ ಯೋಜನೆಗಳ ಚಟುವಟಿಕೆ/ಕಾಮಗಾರಿಗಳನ್ನು ಅಂತರ್ಜಾಲದಲ್ಲಿ ಅಳವಡಿಸಲು ಸಂಕ್ಷಿಪ್ತ ಮಾಹಿತಿ


<p>ಯೋಜನೆಯ ಹೆಸರು:</p>	<p>ರಾಷ್ಟ್ರೀಯ ಸುಸ್ಥಿರ ಕೃಷಿ ಅಭಿಯಾನ ಮಳೆಯಾಶ್ರಿತ ಕೃಷಿ ಅಭಿವೃದ್ಧಿ ಯೋಜನೆ (NMSARAD)</p>
<p>ವರ್ಷ:</p>	<p>2022-23</p>
<p>ಕಾಮಗಾರಿಯ/ಚಟುವಟಿಕೆಯ ಹೆಸರು:</p>	<p>ಪಶುಸಂಗೋಪನೆ ಆಧಾರಿತ ಬೇಸಾಯ ಪದ್ಧತಿ ಹೈನುಗಾರಿಕೆ</p>

ಕಾಮಗಾರಿ/ಚಟುವಟಿಕೆಯ ಛಾಯಚಿತ್ರ (photo with Lat & Long)	
ಸರ್ವೆ ನಂಬರ್:	166*
ಅಕ್ಷಾಂಶ ಮತ್ತು ರೇಖಾಂಶ:	
ಗ್ರಾಮ:	ಮಾಯನಾಯಕನಹಳ್ಳಿ
ತಾಲ್ಲೂಕು:	ಮಾಗಡಿ
ಜಿಲ್ಲೆ:	ರಾಮನಗರ
ಕಾಮಗಾರಿ/ ಚಟುವಟಿಕೆಯ ಅಂದಾಜು ಮೊತ್ತ (ರೂಪಾಯಿಗಳಲ್ಲಿ)	40000/-
ಕಾಮಗಾರಿ/ ಚಟುವಟಿಕೆಯ ಕುರಿತು ಸಂಕ್ಷಿಪ್ತ ವಿವರ (ಸಮುದಾಯ ಕಾಮಗಾರಿಯಾಗಿದ್ದರೆ ಅಂದಾಜು ನೀರು ಸಂಗ್ರಹಣೆ (Cubic Meter), ರಕ್ಷಣಾತ್ಮಕ ನೀರಾವರಿ ಪ್ರದೇಶ, ಫಲಾನುಭವಿಗಳ ಸಂಖ್ಯೆ, ವೈಯಕ್ತಿಕ ಕಾಮಗಾರಿಯಾಗಿದ್ದರೆ, ಫಲಾನುಭವಿ ಹೆಸರು, ಚಟುವಟಿಕೆಯಿಂದ ಪಡೆಯುತ್ತಿರುವ ಲಾಭ)	ಬೈರಮ್ಮ ಕೋಂ ಮಂಚಯ್ಯ ಹೈನುಗಾರಿಕೆ

ಅನುಬಂಧ

ಜಲಾನಯನ ಯೋಜನೆಗಳ ಚಟುವಟಿಕೆ/ಕಾಮಗಾರಿಗಳನ್ನು ಅಂತರ್ಜಾಲದಲ್ಲಿ ಅಳವಡಿಸಲು ಸಂಕ್ಷಿಪ್ತ ಮಾಹಿತಿ


ಯೋಜನೆಯ ಹೆಸರು:	ರಾಷ್ಟ್ರೀಯ ಸುಸ್ಥಿರ ಕೃಷಿ ಅಭಿಯಾನ ಮಳೆಯಾಶ್ರಿತ ಕೃಷಿ ಅಭಿವೃದ್ಧಿ ಯೋಜನೆ (NMSARAD)
ವರ್ಷ:	2022-23
ಕಾಮಗಾರಿಯ/ ಚಟುವಟಿಕೆಯ ಹೆಸರು:	ಪಶುಸಂಗೋಪನೆ ಆಧಾರಿತ ಬೇಸಾಯ ಪದ್ಧತಿ ಹೈನುಗಾರಿಕೆ

ಕಾಮಗಾರಿ/ಚಟುವಟಿಕೆಯ ಛಾಯಚಿತ್ರ (photo with Lat & Long)	
ಸರ್ವೆ ನಂಬರ್:	26/6
ಅಕ್ಷಾಂಶ ಮತ್ತು ರೇಖಾಂಶ:	
ಗ್ರಾಮ:	ಹಾರೋಹಳ್ಳಿ
ತಾಲ್ಲೂಕು:	ಮಾಗಡಿ
ಜಿಲ್ಲೆ:	ರಾಮನಗರ
ಕಾಮಗಾರಿ/ ಚಟುವಟಿಕೆಯ ಅಂದಾಜು ಮೊತ್ತ (ರೂಪಾಯಿಗಳಲ್ಲಿ)	40000/-
ಕಾಮಗಾರಿ/ ಚಟುವಟಿಕೆಯ ಕುರಿತು ಸಂಕ್ಷಿಪ್ತ ವಿವರ (ಸಮುದಾಯ ಕಾಮಗಾರಿಯಾಗಿದ್ದರೆ ಅಂದಾಜು ನೀರು ಸಂಗ್ರಹಣೆ (Cubic Meter), ರಕ್ಷಣಾತ್ಮಕ ನೀರಾವರಿ ಪ್ರದೇಶ, ಫಲಾನುಭವಿಗಳ ಸಂಖ್ಯೆ, ವೈಯಕ್ತಿಕ ಕಾಮಗಾರಿಯಾಗಿದ್ದರೆ, ಫಲಾನುಭವಿ ಹೆಸರು, ಚಟುವಟಿಕೆಯಿಂದ ಪಡೆಯುತ್ತಿರುವ ಲಾಭ)	ಮಲಮ್ಮ ಕೋಂ ಬುಡ್ಡರಂಗಯ್ಯ ಹೈನುಗಾರಿಕೆ

ಅನುಬಂಧ

ಜಲಾನಯನ ಯೋಜನೆಗಳ ಚಟುವಟಿಕೆ/ಕಾಮಗಾರಿಗಳನ್ನು ಅಂತರ್ಜಾಲದಲ್ಲಿ ಅಳವಡಿಸಲು ಸಂಕ್ಷಿಪ್ತ ಮಾಹಿತಿ

ಯೋಜನೆಯ ಹೆಸರು:	ರಾಷ್ಟ್ರೀಯ ಸುಸ್ಥಿರ ಕೃಷಿ ಅಭಿಯಾನ ಮಳೆಯಾಶ್ರಿತ ಕೃಷಿ ಅಭಿವೃದ್ಧಿ ಯೋಜನೆ (NMSARAD)
ವರ್ಷ:	2022-23
ಕಾಮಗಾರಿಯ/ ಚಟುವಟಿಕೆಯ ಹೆಸರು:	ಪಶುಸಂಗೋಪನೆ ಆಧಾರಿತ ಬೇಸಾಯ ಪದ್ಧತಿ ಹೈನುಗಾರಿಕೆ


<p>ಕಾಮಗಾರಿ/ಚಟುವಟಿಕೆಯ ಛಾಯಚಿತ್ರ (photo with Lat &amp;Long)</p>	
<p>ಸರ್ವೆ ನಂಬರ್:</p>	<p>33/2</p>
<p>ಅಕ್ಷಾಂಶ ಮತ್ತು ರೇಖಾಂಶ:</p>	<p>13.047814 77.32563</p>
<p>ಗ್ರಾಮ:</p>	<p>ಆಲದಕಟ್ಟೆ</p>
<p>ತಾಲ್ಲೂಕು:</p>	<p>ಮಾಗಡಿ</p>
<p>ಜಿಲ್ಲೆ:</p>	<p>ರಾಮನಗರ</p>
<p>ಕಾಮಗಾರಿ/ ಚಟುವಟಿಕೆಯ ಅಂದಾಜು ಮೊತ್ತ (ರೂಪಾಯಿಗಳಲ್ಲಿ)</p>	<p>40000/-</p>
<p>ಕಾಮಗಾರಿ/ ಚಟುವಟಿಕೆಯ ಕುರಿತು ಸಂಕ್ಷಿಪ್ತ ವಿವರ (ಸಮುದಾಯ ಕಾಮಗಾರಿಯಾಗಿದ್ದರೆ ಅಂದಾಜು ನೀರು ಸಂಗ್ರಹಣೆ (Cubic Meter), ರಕ್ಷಣಾತ್ಮಕ ನೀರಾವರಿ ಪ್ರದೇಶ, ಫಲಾನುಭವಿಗಳ ಸಂಖ್ಯೆ, ವೈಯಕ್ತಿಕ ಕಾಮಗಾರಿಯಾಗಿದ್ದರೆ, ಫಲಾನುಭವಿ ಹೆಸರು, ಚಟುವಟಿಕೆಯಿಂದ ಪಡೆಯುತ್ತಿರುವ ಲಾಭ)</p>	<p>ಗಂಗಮ್ಮ ಕೋಂ ಕೋಟೆರಂಗಯ್ಯ ಹೈನುಗಾರಿಕೆ</p>

ಅನುಬಂಧ

ಜಲಾನಯನ ಯೋಜನೆಗಳ ಚಟುವಟಿಕೆ/ಕಾಮಗಾರಿಗಳನ್ನು ಅಂತರ್ಜಾಲದಲ್ಲಿ ಅಳವಡಿಸಲು ಸಂಕ್ಷಿಪ್ತ ಮಾಹಿತಿ

<p>ಯೋಜನೆಯ ಹೆಸರು:</p>	<p>ರಾಷ್ಟ್ರೀಯ ಸುಸ್ಥಿರ ಕೃಷಿ ಅಭಿಯಾನ ಮಳೆಯಾಶ್ರಿತ ಕೃಷಿ ಅಭಿವೃದ್ಧಿ ಯೋಜನೆ (NMSARAD)</p>
<p>ವರ್ಷ:</p>	<p>2022-23</p>
<p>ಕಾಮಗಾರಿಯ/ ಚಟುವಟಿಕೆಯ ಹೆಸರು:</p>	<p>ಪಶುಸಂಗೋಪನೆ ಆಧಾರಿತ ಬೇಸಾಯ ಪದ್ಧತಿ ಹೈನುಗಾರಿಕೆ</p>




<p>ಕಾಮಗಾರಿ/ಚಟುವಟಿಕೆಯ ಛಾಯಚಿತ್ರ (photo with Lat &amp; Long)</p>	 <p>Latitude: 13.073696 Longitude: 77.201648 Elevation: 858.24±11 m Accuracy: 11.5 m Time: 11:02 Title: Rangaswamaiah bin L. Ugganna Owner: Anusuyamma w/o Basavaiah Kechchaiahnapalya</p>
<p>ಸರ್ವೆ ನಂಬರ್:</p>	<p>43/1 43/2</p>
<p>ಅಕ್ಷಾಂಶ ಮತ್ತು ರೇಖಾಂಶ:</p>	<p>13.073696 77.201648</p>
<p>ಗ್ರಾಮ:</p>	<p>ಆಲದಕಟ್ಟೆ</p>
<p>ತಾಲ್ಲೂಕು:</p>	<p>ಮಾಗಡಿ</p>
<p>ಜಿಲ್ಲೆ:</p>	<p>ರಾಮನಗರ</p>
<p>ಕಾಮಗಾರಿ/ ಚಟುವಟಿಕೆಯ ಅಂದಾಜು ಮೊತ್ತ (ರೂಪಾಯಿಗಳಲ್ಲಿ)</p>	<p>40000/-</p>
<p>ಕಾಮಗಾರಿ/ ಚಟುವಟಿಕೆಯ ಕುರಿತು ಸಂಕ್ಷಿಪ್ತ ವಿವರ (ಸಮುದಾಯ ಕಾಮಗಾರಿಯಾಗಿದ್ದರೆ ಅಂದಾಜು ನೀರು ಸಂಗ್ರಹಣೆ (Cubic Meter), ರಕ್ಷಣಾತ್ಮಕ ನೀರಾವರಿ ಪ್ರದೇಶ, ಫಲಾನುಭವಿಗಳ ಸಂಖ್ಯೆ ವೈಯಕ್ತಿಕ ಕಾಮಗಾರಿಯಾಗಿದ್ದರೆ, ಫಲಾನುಭವಿ ಹೆಸರು, ಚಟುವಟಿಕೆಯಿಂದ ಪಡೆಯುತ್ತಿರುವ ಲಾಭ)</p>	<p>ಗಂಗಮ್ಮ ಕೋಂ ಕೋಟಿರಂಗಯ್ಯ ಹೈನುಗಾರಿಕೆ</p>

ಅನುಬಂಧ

ಜಲಾನಯನ ಯೋಜನೆಗಳ ಚಟುವಟಿಕೆ/ಕಾಮಗಾರಿಗಳನ್ನು ಅಂತರ್ಜಾಲದಲ್ಲಿ ಅಳವಡಿಸಲು ಸಂಕ್ಷಿಪ್ತ ಮಾಹಿತಿ


<p>ಯೋಜನೆಯ ಹೆಸರು:</p>	<p>ರಾಷ್ಟ್ರೀಯ ಸುಸ್ಥಿರ ಕೃಷಿ ಅಭಿಯಾನ ಮಳೆಯಾಶ್ರಿತ ಕೃಷಿ ಅಭಿವೃದ್ಧಿ ಯೋಜನೆ (NMSARAD)</p>
<p>ವರ್ಷ:</p>	<p>2022-23</p>
<p>ಕಾಮಗಾರಿಯ/ ಚಟುವಟಿಕೆಯ ಹೆಸರು:</p>	<p>ಪಶುಸಂಗೋಪನೆ ಆಧಾರಿತ ಬೇಸಾಯ ಪದ್ಧತಿ ಹೈನುಗಾರಿಕೆ</p>

<p>ಕಾಮಗಾರಿ/ಚಟುವಟಿಕೆಯ ಛಾಯಚಿತ್ರ (photo with Lat &amp; Long)</p>	 <p>Latitude: 13.075577 Longitude: 77.201084 Elevation: 870.77±5 m Accuracy: 3.9 m Time: 17:56 Note: Narasimaiah bin Thimmalah owner: Ganganna bin Magadi Rangaiiah</p>
<p>ಸರ್ವೆ ನಂಬರ್:</p>	<p>16/6</p>
<p>ಅಕ್ಷಾಂಶ ಮತ್ತು ರೇಖಾಂಶ:</p>	<p>13.075577 77.201084</p>
<p>ಗ್ರಾಮ:</p>	<p>ಆಲದಕಟ್ಟೆ</p>
<p>ತಾಲ್ಲೂಕು:</p>	<p>ಮಾಗಡಿ</p>
<p>ಜಿಲ್ಲೆ:</p>	<p>ರಾಮನಗರ</p>
<p>ಕಾಮಗಾರಿ/ ಚಟುವಟಿಕೆಯ ಅಂದಾಜು ಮೊತ್ತ (ರೂಪಾಯಿಗಳಲ್ಲಿ)</p>	<p>40000/-</p>
<p>ಕಾಮಗಾರಿ/ ಚಟುವಟಿಕೆಯ ಕುರಿತು ಸಂಕ್ಷಿಪ್ತ ವಿವರ (ಸಮುದಾಯ ಕಾಮಗಾರಿಯಾಗಿದ್ದರೆ ಅಂದಾಜು ನೀರು ಸಂಗ್ರಹಣೆ (Cubic Meter), ರಕ್ಷಣಾತ್ಮಕ ನೀರಾವರಿ ಪ್ರದೇಶ, ಫಲಾನುಭವಿಗಳ ಸಂಖ್ಯೆ, ವೈಯಕ್ತಿಕ ಕಾಮಗಾರಿಯಾಗಿದ್ದರೆ, ಫಲಾನುಭವಿ ಹೆಸರು, ಚಟುವಟಿಕೆಯಿಂದ ಪಡೆಯುತ್ತಿರುವ ಲಾಭ)</p>	<p>ನರಸಿಂಹಯ್ಯ .ಟಿ ಬಿನ್ ತಿಮ್ಮಯ್ಯ ಹೈನುಗಾರಿಕೆ</p>


ಅನುಬಂಧ

ಜಲಾನಯನ ಯೋಜನೆಗಳ ಚಟುವಟಿಕೆ/ಕಾಮಗಾರಿಗಳನ್ನು ಅಂತರ್ಜಾಲದಲ್ಲಿ ಅಳವಡಿಸಲು ಸಂಕ್ಷಿಪ್ತ ಮಾಹಿತಿ


<p>ಯೋಜನೆಯ ಹೆಸರು:</p>	<p>ರಾಷ್ಟ್ರೀಯ ಸುಸ್ಥಿರ ಕೃಷಿ ಅಭಿಯಾನ ಮಳೆಯಾಶ್ರಿತ ಕೃಷಿ ಅಭಿವೃದ್ಧಿ ಯೋಜನೆ (NMSARAD)</p>
<p>ವರ್ಷ:</p>	<p>2022-23</p>
<p>ಕಾಮಗಾರಿಯ/ ಚಟುವಟಿಕೆಯ ಹೆಸರು:</p>	<p>ಪಶುಸಂಗೋಪನೆ ಆಧಾರಿತ ಬೇಸಾಯ ಪದ್ಧತಿ ಹೈನುಗಾರಿಕೆ</p>

<p>ಕಾಮಗಾರಿ/ಚಟುವಟಿಕೆಯ ಛಾಯಚಿತ್ರ (photo with Lat &amp;Long)</p>	
<p>ಸರ್ವೆ ನಂಬರ್:</p>	<p>189/2 192/2</p>
<p>ಅಕ್ಷಾಂಶ ಮತ್ತು ರೇಖಾಂಶ:</p>	<p>13.011 77.63</p>
<p>ಗ್ರಾಮ:</p>	<p>ಮಾಯನಾಯಕನಹಳ್ಳಿ</p>
<p>ತಾಲ್ಲೂಕು:</p>	<p>ಮಾಗಡಿ</p>
<p>ಜಿಲ್ಲೆ:</p>	<p>ರಾಮನಗರ</p>
<p>ಕಾಮಗಾರಿ/ ಚಟುವಟಿಕೆಯ ಅಂದಾಜು ಮೊತ್ತ (ರೂಪಾಯಿಗಳಲ್ಲಿ)</p>	<p>40000/-</p>
<p>ಕಾಮಗಾರಿ/ ಚಟುವಟಿಕೆಯ ಕುರಿತು ಸಂಕ್ಷಿಪ್ತ ವಿವರ (ಸಮುದಾಯ ಕಾಮಗಾರಿಯಾಗಿದ್ದರೆ ಅಂದಾಜು ನೀರು ಸಂಗ್ರಹಣೆ (Cubic Meter), ರಕ್ಷಣಾತ್ಮಕ ನೀರಾವರಿ ಪ್ರದೇಶ, ಫಲಾನುಭವಿಗಳ ಸಂಖ್ಯೆ, ವೈಯಕ್ತಿಕ ಕಾಮಗಾರಿಯಾಗಿದ್ದರೆ, ಫಲಾನುಭವಿ ಹೆಸರು, ಚಟುವಟಿಕೆಯಿಂದ ಪಡೆಯುತ್ತಿರುವ ಲಾಭ)</p>	<p>ಜಯಮ್ಮ ಕೋಂ ಗಂಗಯ್ಯ ಹೈನುಗಾರಿಕೆ</p>


ಜಲಾನಯನ ಯೋಜನೆಗಳ ಚಟುವಟಿಕೆ/ಕಾಮಗಾರಿಗಳನ್ನು ಅಂತರ್ಜಾಲದಲ್ಲಿ ಅಳವಡಿಸಲು ಸಂಕ್ಷಿಪ್ತ ಮಾಹಿತಿ

ಯೋಜನೆಯ ಹೆಸರು:	ರಾಷ್ಟ್ರೀಯ ಸುಸ್ಥಿರ ಕೃಷಿ ಅಭಿಯಾನ ಮಳೆಯಾಶ್ರಿತ ಕೃಷಿ ಅಭಿವೃದ್ಧಿ ಯೋಜನೆ (NMSARAD)
ವರ್ಷ:	2022-23
ಕಾಮಗಾರಿಯ/ ಚಟುವಟಿಕೆಯ ಹೆಸರು:	ಪಶುಸಂಗೋಪನೆ ಆಧಾರಿತ ಬೇಸಾಯ ಪದ್ಧತಿ ಹೈನುಗಾರಿಕೆ
ಕಾಮಗಾರಿ/ಚಟುವಟಿಕೆಯ ಛಾಯಚಿತ್ರ (photo with Lat & Long)	
ಸರ್ವೆ ನಂಬರ್:	37/1
ಅಕ್ಷಾಂಶ ಮತ್ತು ರೇಖಾಂಶ:	
ಗ್ರಾಮ:	ವಾಜರಹಳ್ಳಿ
ತಾಲ್ಲೂಕು:	ಮಾಗಡಿ
ಜಿಲ್ಲೆ:	ರಾಮನಗರ
ಕಾಮಗಾರಿ/ ಚಟುವಟಿಕೆಯ ಅಂದಾಜು ಮೊತ್ತ (ರೂಪಾಯಿಗಳಲ್ಲಿ)	40000/-
ಕಾಮಗಾರಿ/ ಚಟುವಟಿಕೆಯ ಕುರಿತು ಸಂಕ್ಷಿಪ್ತ ವಿವರ (ಸಮುದಾಯ ಕಾಮಗಾರಿಯಾಗಿದ್ದರೆ ಅಂದಾಜು ನೀರು ಸಂಗ್ರಹಣೆ (Cubic Meter), ರಕ್ಷಣಾತ್ಮಕ ನೀರಾವರಿ ಪ್ರದೇಶ, ಫಲಾನುಭವಿಗಳ ಸಂಖ್ಯೆ ವೈಯಕ್ತಿಕ ಕಾಮಗಾರಿಯಾಗಿದ್ದರೆ, ಫಲಾನುಭವಿ ಹೆಸರು, ಚಟುವಟಿಕೆಯಿಂದ ಪಡೆಯುತ್ತಿರುವ ಲಾಭ)	ರಂಗಹನುಮಯ್ಯ ಬಿನ್ ರಂಗಹನುಮಯ್ಯ ಹೈನುಗಾರಿಕೆ


ಜಲಾನಯನ ಯೋಜನೆಗಳ ಚಟುವಟಿಕೆ/ಕಾಮಗಾರಿಗಳನ್ನು ಅಂತರ್ಜಾಲದಲ್ಲಿ ಅಳವಡಿಸಲು ಸಂಕ್ಷಿಪ್ತ ಮಾಹಿತಿ

ಯೋಜನೆಯ ಹೆಸರು:	ರಾಷ್ಟ್ರೀಯ ಸುಸ್ಥಿರ ಕೃಷಿ ಅಭಿಯಾನ ಮಳೆಯಾಶ್ರಿತ ಕೃಷಿ ಅಭಿವೃದ್ಧಿ ಯೋಜನೆ (NMSARAD)
ವರ್ಷ:	2022-23
ಕಾಮಗಾರಿಯ/ ಚಟುವಟಿಕೆಯ ಹೆಸರು:	ಪಶುಸಂಗೋಪನೆ ಆಧಾರಿತ ಬೇಸಾಯ ಪದ್ಧತಿ ಹೈನುಗಾರಿಕೆ
ಕಾಮಗಾರಿ/ಚಟುವಟಿಕೆಯ ಭಾಯಿಚಿತ್ರ (photo with Lat &Long)	
ಸರ್ವೆ ನಂಬರ್:	167
ಅಕ್ಷಾಂಶ ಮತ್ತು ರೇಖಾಂಶ:	13.105826 77.250108
ಗ್ರಾಮ:	ಮಾದಿಗೊಂಡನಹಳ್ಳಿ
ತಾಲ್ಲೂಕು:	ಮಾಗಡಿ
ಜಿಲ್ಲೆ:	ರಾಮನಗರ
ಕಾಮಗಾರಿ/ ಚಟುವಟಿಕೆಯ ಅಂದಾಜು ಮೊತ್ತ (ರೂಪಾಯಿಗಳಲ್ಲಿ)	45000/-
ಕಾಮಗಾರಿ/ ಚಟುವಟಿಕೆಯ ಕುರಿತು ಸಂಕ್ಷಿಪ್ತ ವಿವರ (ಸಮುದಾಯ ಕಾಮಗಾರಿಯಾಗಿದ್ದರೆ ಅಂದಾಜು ನೀರು ಸಂಗ್ರಹಣೆ (Cubic Meter), ರಕ್ಷಣಾತ್ಮಕ ನೀರಾವರಿ ಪ್ರದೇಶ, ಫಲಾನುಭವಿಗಳ ಸಂಖ್ಯೆ ವೈಯಕ್ತಿಕ ಕಾಮಗಾರಿಯಾಗಿದ್ದರೆ, ಫಲಾನುಭವಿ ಹೆಸರು, ಚಟುವಟಿಕೆಯಿಂದ ಪಡೆಯುತ್ತಿರುವ ಲಾಭ)	ಹೈನುಗಾರಿಕೆ ಗಂಗನರಸಯ್ಯ ಬಿನ್ ಪಾಪಯ್ಯ


ಜಲಾನಯನ ಯೋಜನೆಗಳ ಚಟುವಟಿಕೆ/ಕಾಮಗಾರಿಗಳನ್ನು ಅಂತರ್ಜಾಲದಲ್ಲಿ ಅಳವಡಿಸಲು ಸಂಕ್ಷಿಪ್ತ ಮಾಹಿತಿ

ಯೋಜನೆಯ ಹೆಸರು:	ರಾಷ್ಟ್ರೀಯ ಸುಸ್ಥಿರ ಕೃಷಿ ಅಭಿಯಾನ ಮಳೆಯಾಶ್ರಿತ ಕೃಷಿ ಅಭಿವೃದ್ಧಿ ಯೋಜನೆ (NMSARAD)
ವರ್ಷ:	2022-23
ಕಾಮಗಾರಿಯ/ ಚಟುವಟಿಕೆಯ ಹೆಸರು:	ಪಶುಸಂಗೋಪನೆ ಆಧಾರಿತ ಬೇಸಾಯ ಪದ್ಧತಿ ಹೈನುಗಾರಿಕೆ
ಕಾಮಗಾರಿ/ಚಟುವಟಿಕೆಯ ಭಾಯಿಚಿತ್ರ (photo with Lat &Long)	
ಸರ್ವೆ ನಂಬರ್:	167
ಅಕ್ಷಾಂಶ ಮತ್ತು ರೇಖಾಂಶ:	13.077536 77.20066
ಗ್ರಾಮ:	ಆಲದಕಟ್ಟೆ
ತಾಲ್ಲೂಕು:	ಮಾಗಡಿ
ಜಿಲ್ಲೆ:	ರಾಮನಗರ
ಕಾಮಗಾರಿ/ ಚಟುವಟಿಕೆಯ ಅಂದಾಜು ಮೊತ್ತ (ರೂಪಾಯಿಗಳಲ್ಲಿ)	45000/-
ಕಾಮಗಾರಿ/ ಚಟುವಟಿಕೆಯ ಕುರಿತು ಸಂಕ್ಷಿಪ್ತ ವಿವರ (ಸಮುದಾಯ ಕಾಮಗಾರಿಯಾಗಿದ್ದರೆ ಅಂದಾಜು ನೀರು ಸಂಗ್ರಹಣೆ (Cubic Meter), ರಕ್ಷಣಾತ್ಮಕ ನೀರಾವರಿ ಪ್ರದೇಶ, ಫಲಾನುಭವಿಗಳ ಸಂಖ್ಯೆ ವೈಯಕ್ತಿಕ ಕಾಮಗಾರಿಯಾಗಿದ್ದರೆ, ಫಲಾನುಭವಿ ಹೆಸರು, ಚಟುವಟಿಕೆಯಿಂದ ಪಡೆಯುತ್ತಿರುವ ಲಾಭ)	ಹೈನುಗಾರಿಕೆ ಪಾರ್ವತಿ ಕೋಂ ಸಂಪತ್ ಕುಮಾರ್

ಜಲಾನಯನ ಯೋಜನೆಗಳ ಚಟುವಟಿಕೆ/ಕಾಮಗಾರಿಗಳನ್ನು ಅಂತರ್ಜಾಲದಲ್ಲಿ ಅಳವಡಿಸಲು ಸಂಕ್ಷಿಪ್ತ ಮಾಹಿತಿ

ಯೋಜನೆಯ ಹೆಸರು:	ರಾಷ್ಟ್ರೀಯ ಸುಸ್ಥಿರ ಕೃಷಿ ಅಭಿಯಾನ ಮಳೆಯಾಶ್ರಿತ ಕೃಷಿ ಅಭಿವೃದ್ಧಿ ಯೋಜನೆ (NMSARAD)
ವರ್ಷ:	2022-23
ಕಾಮಗಾರಿಯ/ ಚಟುವಟಿಕೆಯ ಹೆಸರು:	ಪಶುಸಂಗೋಪನೆ ಆಧಾರಿತ ಬೇಸಾಯ ಪದ್ಧತಿ ಹೈನುಗಾರಿಕೆ
ಕಾಮಗಾರಿ/ಚಟುವಟಿಕೆಯ ಭಾಯಿಚಿತ್ರ (photo with Lat & Long)	
ಸರ್ವೆ ನಂಬರ್:	22/5
ಅಕ್ಷಾಂಶ ಮತ್ತು ರೇಖಾಂಶ:	13.083875 77.198821
ಗ್ರಾಮ:	ಕನ್ನಸಂದ್ರ
ತಾಲ್ಲೂಕು:	ಮಾಗಡಿ
ಜಿಲ್ಲೆ:	ರಾಮನಗರ
ಕಾಮಗಾರಿ/ ಚಟುವಟಿಕೆಯ ಅಂದಾಜು ಮೊತ್ತ (ರೂಪಾಯಿಗಳಲ್ಲಿ)	40000/-
ಕಾಮಗಾರಿ/ ಚಟುವಟಿಕೆಯ ಕುರಿತು ಸಂಕ್ಷಿಪ್ತ ವಿವರ (ಸಮುದಾಯ ಕಾಮಗಾರಿಯಾಗಿದ್ದರೆ ಅಂದಾಜು ನೀರು ಸಂಗ್ರಹಣೆ (Cubic Meter), ರಕ್ಷಣಾತ್ಮಕ ನೀರಾವರಿ ಪ್ರದೇಶ, ಫಲಾನುಭವಿಗಳ ಸಂಖ್ಯೆ ವೈಯಕ್ತಿಕ ಕಾಮಗಾರಿಯಾಗಿದ್ದರೆ, ಫಲಾನುಭವಿ ಹೆಸರು, ಚಟುವಟಿಕೆಯಿಂದ ಪಡೆಯುತ್ತಿರುವ ಲಾಭ)	ಹೈನುಗಾರಿಕೆ ಮರಿಯಮ್ಮ ಕೋಂ ಬೈಲಪ್ಪ

ಜಲಾನಯನ ಯೋಜನೆಗಳ ಚಟುವಟಿಕೆ/ಕಾಮಗಾರಿಗಳನ್ನು ಅಂತರ್ಜಾಲದಲ್ಲಿ ಅಳವಡಿಸಲು ಸಂಕ್ಷಿಪ್ತ ಮಾಹಿತಿ

ಯೋಜನೆಯ ಹೆಸರು:	ರಾಷ್ಟ್ರೀಯ ಸುಸ್ಥಿರ ಕೃಷಿ ಅಭಿಯಾನ ಮಳೆಯಾಶ್ರಿತ ಕೃಷಿ ಅಭಿವೃದ್ಧಿ ಯೋಜನೆ (NMSARAD)
ವರ್ಷ:	2022-23
ಕಾಮಗಾರಿಯ/ ಚಟುವಟಿಕೆಯ ಹೆಸರು:	ಪಶುಸಂಗೋಪನೆ ಆಧಾರಿತ ಬೇಸಾಯ ಪದ್ಧತಿ ಹೈನುಗಾರಿಕೆ
ಕಾಮಗಾರಿ/ಚಟುವಟಿಕೆಯ ಛಾಯಚಿತ್ರ (photo with Lat & Long)	
ಸರ್ವೆ ನಂಬರ್:	27
ಅಕ್ಷಾಂಶ ಮತ್ತು ರೇಖಾಂಶ:	13.083914 77.198821
ಗ್ರಾಮ:	ಕನ್ನಸಂದ್ರ
ತಾಲ್ಲೂಕು:	ಮಾಗಡಿ
ಜಿಲ್ಲೆ:	ರಾಮನಗರ
ಕಾಮಗಾರಿ/ ಚಟುವಟಿಕೆಯ ಅಂದಾಜು ಮೊತ್ತ (ರೂಪಾಯಿಗಳಲ್ಲಿ)	40000/-
ಕಾಮಗಾರಿ/ ಚಟುವಟಿಕೆಯ ಕುರಿತು ಸಂಕ್ಷಿಪ್ತ ವಿವರ (ಸಮುದಾಯ ಕಾಮಗಾರಿಯಾಗಿದ್ದರೆ ಅಂದಾಜು ನೀರು ಸಂಗ್ರಹಣೆ (Cubic Meter), ರಕ್ಷಣಾತ್ಮಕ ನೀರಾವರಿ ಪ್ರದೇಶ, ಫಲಾನುಭವಿಗಳ ಸಂಖ್ಯೆ ವೈಯಕ್ತಿಕ ಕಾಮಗಾರಿಯಾಗಿದ್ದರೆ, ಫಲಾನುಭವಿ ಹೆಸರು, ಚಟುವಟಿಕೆಯಿಂದ ಪಡೆಯುತ್ತಿರುವ ಲಾಭ)	ಹೈನುಗಾರಿಕೆ ಗಂಗಬೈಲಯ್ಯ ಬಿನ್ ಹೊಟ್ಟೆಕದರಯ್ಯ